



ROMÂNIA
JUDEȚUL SUCEAVA
MUNICIPIUL RĂDĂUȚI
CONSILIUL LOCAL



HOTĂRÂRE
privind atestarea apartenenței la domeniul privat al municipiului Rădăuți, județul Suceava, a 11
parcele de teren

Consiliul Local al municipiului Rădăuți:

Având în vedere:

- Referatul de aprobare prezentat de domnul Bogdan-Andrei LOGHIN, primar al municipiului Rădăuți, județul Suceava, înregistrat sub nr. 98634/30.03.2022;
- Rapoartele Serviciilor de specialitate din cadrul Primăriei Municipiului Rădăuți înregistrat cu nr. 98634/30.03.2022;
- Avizele comisiilor de specialitate din cadrul Consiliului Local, înregistrate sub nr. 98701/30.03.2022 și 98702/30.03.2022;
- cererile depuse la Primăria municipiului Rădăuți și înregistrate sub nr. 43837/08.11.2021, 43030/25.10.2021, 44115/15.11.2021, 43687/04.11.2021, 3118807.12.2022, 44620/24.11.2021, 45181/08.12.2021, 37487/22.06.2021, 31902/19.02.2021, 39679/10.09.2020;
- planuri de amplasament și delimitare a imobilelor și de încadrare în zona;
- prevederile art. 354 și ale art. 355 din O.U.G nr. 57/2019 privind Codul administrative coroborate cu prevederile art. 36 alin. (1) și art. 26 din Legea nr. 18/1991 privind fondul funciar, ale art. 553, 557 alin. (2) și art. 1138 din Legea nr. 287/2009 privind Codul civil, republicată, cu modificările și completările ulterioare;
- Prevederile art. 354 și 355 din OUG 57/2019, Codul administrativ coroborate cu prevederile art. 553 și 557 din Legea 287/2009 privind Codul Civil, cu modificările și completările ulterioare;
- Decizia nr. 332/2016 a Curții Constituționale a României;
- prevederile art. 41 alin. 5² din Legea nr. 7/1996 a cadastrului și publicității imobiliare, republicată, modificat prin art. 27 din Legea nr. 105/17.05.2019;
- adresa Ministerului Finanțelor Publice nr. 572007/31.01.2022 înregistrată la Primăria Rădăuți sub nr. 1940/03.02.2022;
- H.G. nr. 392/2020 privind aprobarea Normelor tehnice pentru întocmirea inventarului bunurilor care alcătuiesc domeniul public și privat al comunelor, al orașelor, al municipiilor și al județelor; În temeiul art. 129 alin. (2) lit. c), art. 139 alin. (3) lit. g), art. 196 alin. (1) lit. a) din O.U.G nr. 57/2019 privind Codul administrativ,

HOTĂRĂȘTE:

Art.1. Se atestă apartenența la domeniul privat al municipiului Rădăuți, județul Suceava, a 11 **parcele de teren**, conform **Anexei** ce face parte integrantă din prezenta hotărâre.

Art.2. Cheltuielile topocadastrale și de înscriere în cartea funciară a suprafețelor de teren descrise la art. 1, vor fi suportate din resursele financiare ale bugetului local.

Art.3. Primarul municipiului Rădăuți, județul Suceava, prin aparatul de specialitate, va duce la îndeplinire prevederile prezentei hotărâri.

Președinte de ședință,

Consilier local

Werner TIRON

Rădăuți, 30.03.2022


Nr. 75



Contrasemnează pentru legalitate,

Secretar General al Municipiului,

Marinică SOFRONI



JUDEȚUL SUCEAVA
MUNICIPIUL RĂDĂUȚI

COMISIA SPECIALĂ PENTRU ÎNTOCMIREA
INVENTARULUI BUNURILOR CARE
ALCĂTUIESC DOMENIUL PUBLIC SI PRIVAT AL
MUNICIPIULUI RĂDĂUȚI

Anexă la H.C.L. nr. 75 / 30.02.2022
(Contut nr 4 pg 1)

Primarul Municipiului Rădăuți,
Bogdan-Andrei LOGHIN



COMPLETĂRI

la inventarul bunurilor care aparțin domeniului privat al municipiului Rădăuți

Secțiunea I – bunuri imobile

Nr. crt.	Codul de clasificare	Denumirea bunului	Elemente de identificare	Anul dobândirii dării în folosință	Valoarea de inventar (mii lei)	Situația juridică actuală
0	1	2	3	4	5	6
1.	—	Teren	Situat în intravilanul municipiului Rădăuți, strada Vladimir Trebici în, județul Suceava în suprafață totală de 190mp., categoria de folosință arabil, parte a imobilului cu număr cadastral 5362/1 înscris în Cartea Funciară numărul 31656 Rădăuți, cu următoarele vecinătăți :Nord-Comuna politică Rădăuți, Est-Comuna Politică Rădăuți, Chiriac Florița, Sud-Comuna Politică Rădăuți, Vest-Comuna Politică Rădăuți.	<u>1991</u>	—	CF vechi 1542 Rădăuți COMUNA POLITICĂ RĂDĂUȚI
2.	—	Teren	Situat în intravilanul municipiului Rădăuți, strada Jalecău în, județul Suceava în suprafață totală de 160mp., categoria de folosință arabil, parte a imobilului cu număr cadastral 5360/1, înscris în Cartea Funciară numărul 30603 Rădăuți, cu următoarele vecinătăți :Nord-Domeniul privat al U.A.T-municipiul Rădăuți Crăciun Adrian-Marius, Crăciun Mihaela-Florina, Est-Comuna Politică Rădăuți, Sud-Domeniul privat al U.A.T-municipiul Rădăuți, Vest-Răuțu Elena-Cristina Comuna Politică Rădăuți.	<u>1991</u>	—	CF vechi 1542 Rădăuți COMUNA POLITICĂ RĂDĂUȚI
3.	—	Teren	Situat în intravilanul municipiului Rădăuți strada Jalecău 20, județul Suceava în suprafață totală de 37 mp. categoria de	<u>1991</u>	—	CF vechi 1542 Rădăuți COMUNA POLITICĂ RĂDĂUȚI

		folosință curți –construcții, parte a imobilului cu număr cadastral 5360/1 înscris în Cartea Funciară numărul 30603 Rădăuți, cu următoarele vecinătăți: Nord-Domeniul privat al U.A.T –Municipiul Rădăuți, Crăciun Adrian –Marius, Crăciun Mihaela-Florina, Est-Răuțu Elena-Cristina, Comuna Politică Rădăuți, Sud-Comuna Politică Rădăuți, Antochi Vasile, Gușa Lucica-Elena, Vest-strada Jalcău.		Situat în intravilanul municipiului Rădăuți, strada Tineretului fn, județul Suceava în suprafață totală de 200 mp., categoria de folosință arabil, parte a imobilului cu număr cadastral 5360/1, înscris în Cartea Funciară numărul 30603 Rădăuți, cu următoarele vecinătăți :Nord-Comuna Politică Rădăuți, Est-Pavăl Ilie-Gabriel, Pavăl Angelica Carmen, Domeniul privat al U.A.T- Municipiul Rădăuți, Sud-Domeniul privat al U.A.T- municipiul Rădăuți, Popescu Mugurel Popescu Olimpia- Ecaterina Vest-Domeniul privat al U.A.T- Municipiul Rădăuți.	Teren		CF vechi 1542 Rădăuți COMUNA POLITICĂ RĂDĂUȚI
4.	_____	Situat în intravilanul municipiului Rădăuți, strada Constantin Dobrogeanu Gherea fn, județul Suceava în suprafață totală de 98 mp., categoria de folosință arabil, parte a imobilelor cu număr cadastral 1586/1, înscris în Cartea Funciară numărul 36295 Rădăuți, respectiv parte a pf 1586/25 înscris în Cartea Funciară numărul 40232 Rădăuți cu următoarele vecinătăți :Nord-Mitiu Margareta, Est-Statul Român, Sud-Statul Român, Vest-Rusu Vasile	<u>1991</u>	Situat în intravilanul municipiului Rădăuți, strada Constantin Dobrogeanu Gherea fn, județul Suceava în suprafață totală de 98 mp., categoria de folosință arabil, parte a imobilelor cu număr cadastral 1586/1, înscris în Cartea Funciară numărul 36295 Rădăuți, respectiv parte a pf 1586/25 înscris în Cartea Funciară numărul 40232 Rădăuți cu următoarele vecinătăți :Nord-Mitiu Margareta, Est-Statul Român, Sud-Statul Român, Vest-Rusu Vasile	Teren	_____	CF vechi 5275 Radauti CF vechi 1274 Radauti STATUL ROMAN Articolul 36 alineat(1)din Legea 18/1991a fondului funciar, republicată cu modificările și completările ulterioare
5.	_____	Situat în intravilanul municipiului Rădăuți, strada Tineretului fn, județul Suceava în suprafață totală de 200 mp., categoria de folosință arabil, parte a imobilului cu număr cadastral 5360/1, înscris în Cartea Funciară numărul 30603 Rădăuți, cu următoarele vecinătăți :Nord-Comuna Politică Rădăuți, Est-Pavăl Ilie-Gabriel, Pavăl Angelica Carmen, Domeniul privat al U.A.T- Municipiul Rădăuți, Sud-Domeniul privat al U.A.T- municipiul Rădăuți, Popescu Mugurel Popescu Olimpia- Ecaterina Vest-Domeniul privat al U.A.T- Municipiul Rădăuți.	<u>1991</u>	Situat în intravilanul municipiului Rădăuți, strada Tineretului fn, județul Suceava în suprafață totală de 200 mp., categoria de folosință arabil, parte a imobilului cu număr cadastral 5360/1, înscris în Cartea Funciară numărul 30603 Rădăuți, cu următoarele vecinătăți :Nord-Comuna Politică Rădăuți, Est-Pavăl Ilie-Gabriel, Pavăl Angelica Carmen, Domeniul privat al U.A.T- Municipiul Rădăuți, Sud-Domeniul privat al U.A.T- municipiul Rădăuți, Popescu Mugurel Popescu Olimpia- Ecaterina Vest-Domeniul privat al U.A.T- Municipiul Rădăuți.	Teren	_____	CF vechi 1542 Rădăuți COMUNA POLITICĂ RĂDĂUȚI
6.	_____	Situat în intravilanul municipiului Rădăuți, strada Tineretului fn, județul Suceava în suprafață totală de 200 mp., categoria de folosință arabil, parte a imobilului cu număr cadastral 5360/1, înscris în Cartea Funciară numărul 30603 Rădăuți, cu următoarele vecinătăți :Nord-Domeniul privat al U.A.T –Municipiul Rădăuți, Crăciun Adrian –Marius, Crăciun Mihaela-Florina, Est-Răuțu Elena-Cristina, Comuna Politică Rădăuți, Sud-Comuna Politică Rădăuți, Antochi Vasile, Gușa Lucica-Elena, Vest-strada Jalcău.	<u>1991</u>	Situat în intravilanul municipiului Rădăuți, strada Tineretului fn, județul Suceava în suprafață totală de 200 mp., categoria de folosință arabil, parte a imobilului cu număr cadastral 5360/1, înscris în Cartea Funciară numărul 30603 Rădăuți, cu următoarele vecinătăți :Nord-Comuna Politică Rădăuți, Est-Pavăl Ilie-Gabriel, Pavăl Angelica Carmen, Domeniul privat al U.A.T- Municipiul Rădăuți, Sud-Domeniul privat al U.A.T- municipiul Rădăuți, Popescu Mugurel Popescu Olimpia- Ecaterina Vest-Domeniul privat al U.A.T- Municipiul Rădăuți.	Teren	_____	CF vechi 1542 Rădăuți COMUNA POLITICĂ RĂDĂUȚI

7.	—	Teren	înscris în Cartea Funciară numărul 30603 Rădăuți, cu următoarele vecinătăți :Nord-Comuna Politică Rădăuți, Est-Luchian Maria, Sud-Lavric Mihaela, Vest-Domeniul privat al U.A.T- Municipiul Rădăuți.	<u>1991</u>	—	CF vechi 1542 Rădăuți COMUNA POLITICĂ RĂDĂUȚI
8.	—	Teren	Situat în intravilanul municipiului Rădăuți, strada Pozenului fn, județul Suceava în suprafață totală de 200mp., categoria de folosință arabil, parte a imobilului cu număr cadastral 5360/1 înscris în Cartea Funciară numărul 30603 Rădăuți, cu următoarele vecinătăți :Nord-Comuna politică Rădăuți, Est-Domeniul privat al U.A.T.- municipiul Rădăuți, Sud-Mutescu Ionel Adrian, Vest-Scripnicuic Liviu.	<u>1991</u>	—	CF vechi 1542 Rădăuți COMUNA POLITICĂ RĂDĂUȚI
9.	—	Teren	Situat în intravilanul municipiului Rădăuți, strada Stadionului fn (teren de sub garaj), județul Suceava, în suprafață totală de 18 mp, categoria de folosință curți construcții, imobil cu număr cadastral 54779 înscris în Cartea Funciară numărul 54779 Rădăuți, cu următoarele vecinătăți: Nord –Cale de acces, Est – Dumitrescu Gheorghe, Sud–Statul Român, Vest – Statul Român.	<u>1976</u>	—	CF vechi 7724 Rădăuți STATUL ROMÂN alineat(1)din Legea 18/1991a fondului funciar, republicată cu modificările și completările ulterioare
10.	—	Teren	Situat în intravilanul municipiului Rădăuți, strada General Iacob Zadik(teren de sub garaj), județul Suceava, în suprafață totală de 18 mp, categoria de folosință curți construcții, imobil cu număr cadastral 56341 înscris în Cartea	<u>1999</u>	—	CF vechi 31672 Rădăuți STATUL ROMÂN alineat(1)din Legea 18/1991a fondului funciar, republicată

	Funciară numărul 56341 Rădăuți, cu următoarele vecinătăți: Nord -Cale de acces, Est -Statul Român, Sud - Municipiul Rădăuți, Vest - Statul Român.	1991	cu modificările și completările ulterioare
11.	Teren Situat în intravilanul municipiului Rădăuți, strada Tineretului nr. 33, județul Suceava în suprafață totală de 216 mp., categoria de folosință arabil, parte a imobilului cu număr cadastral 5360/1 înscris în Cartea Funciară numărul 30603 Rădăuți, cu următoarele vecinătăți :Nord-Fâșie Liviu și Maria Lilliana, Est-Comuna Politică Rădăuți, Sud-Comuna Politică Rădăuți, Vest-Comuna Politică Rădăuți.		CF vechi 1542 Rădăuți COMUNA POLITICĂ RĂDĂUȚI

NOTĂ: Valoarea de inventar va fi completată ulterior după înscrierea în Cartea Funciară a terenurilor, în baza unor rapoarte de evaluare.

Comisia:

Bogdan-Andrei LOGHIN

- Primarul Municipiului Rădăuți

— Președinte

Marinică SOFRONI

- Secretarul General al Municipiului Rădăuți

— Membru

Silviu URSESCU

- Direcția Economică

— Membru

Florin PÎNZARU


- ing.Direcția Arhitectului Șef

— Membru


Klari-Ecaterina TCACIUC

- Consilier Superior Registrul Agricol

— Membru



Președinte de ședință,
Consilier local
XERHER TIRON



Secretar al municipiului,
Marinică SOFRONI