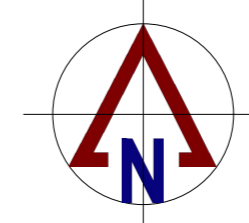


P.U.Z.



MODIFICAREA INDICATORILOR URBANISTICI (POT, CUT, REGIM DE ÎNĂLȚIME, DESTINAȚII) A PARCELI CU CF 31536, SUPRAFAȚA DE 4384MP, DIN UTR 6, ÎN VEDEREA CONSTRUIRII UNUI IMOBIL DE LOCUINȚE COLECTIVE CU REGIM DE ÎNĂLȚIME DE LA S+P+5E LA S+P+8E CU SUBSOL GENERAL (PARCĂRI, ADĂPOST ALA) ȘI SPAȚII COMERCIALE LA PARTER (PARȚIAL) PRECUM ȘI UTILITĂȚI

PLANȘA 6 - STUDIU VOLUMETRIE



Perspectivă din str. Ion Nistor (din vest)



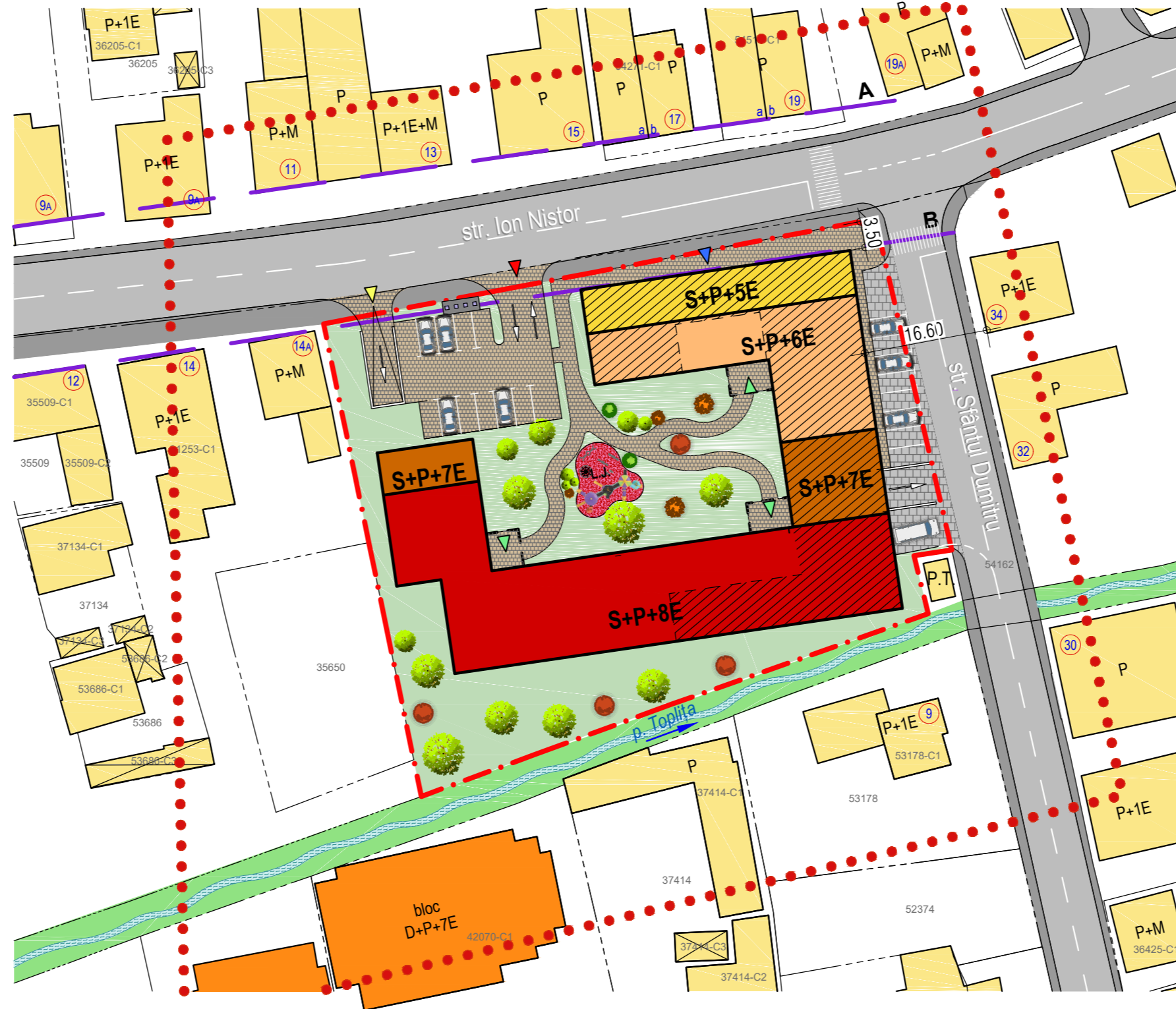
Perspectivă aeriană dinspre nord-vest



Perspectivă din str. Ion Nistor (din est)



Perspectivă din str. Ion Nistor (din vest)




Perspectivă din str. Sfântul Dumitru



Perspectivă aeriană dinspre sud-vest



Perspectivă de ansamblu



AUTOCAD ARCHITECTURE SUITE 2011 391 - 68506464	VERIFICATOR / EXPERT	NUME	SEMNĂTURA	CERINȚA	REFERAT NR. / DATA
 ISO 14001:2004 OHSAS 18001:2007 ISO 9001:2008	 IDEAL PROIECT SUCEAVA J 33 / 829 / 2005	BENEFICIAR: S.C. WAY FARER TRANS S.R.L.		PROIECT NR. 347/2021	
		Modificarea indicatorilor urbanistici (POT, CUT, regim de înălțime, destinații) a parcelei cu CF31536, cu suprafața de 4384mp, din UTR6, în vederea construirii unui imobil de locuințe colective cu regim de înălțime de la S+P+5E la S+P+8E cu subsol general (parcări, adăpost ALA) și spații comerciale la parter (parțial) precum și utilități AMPLASAMENT: str. Ion Nistor nr. 16, mun. Rădăuți jud. Suceava		FAZA P.U.Z.	
PROIECTAT	arh. C.Hison arh. c. V. Aprodu	SCARA 1:500	DEN. PLANȘA: STUDIU DE VOLUMETRIE		PLANȘA 6
DESENAT	ing. Dorin Drăgoi	DATA 2021			