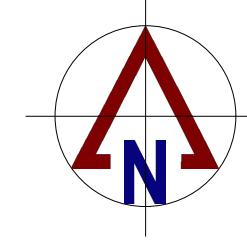
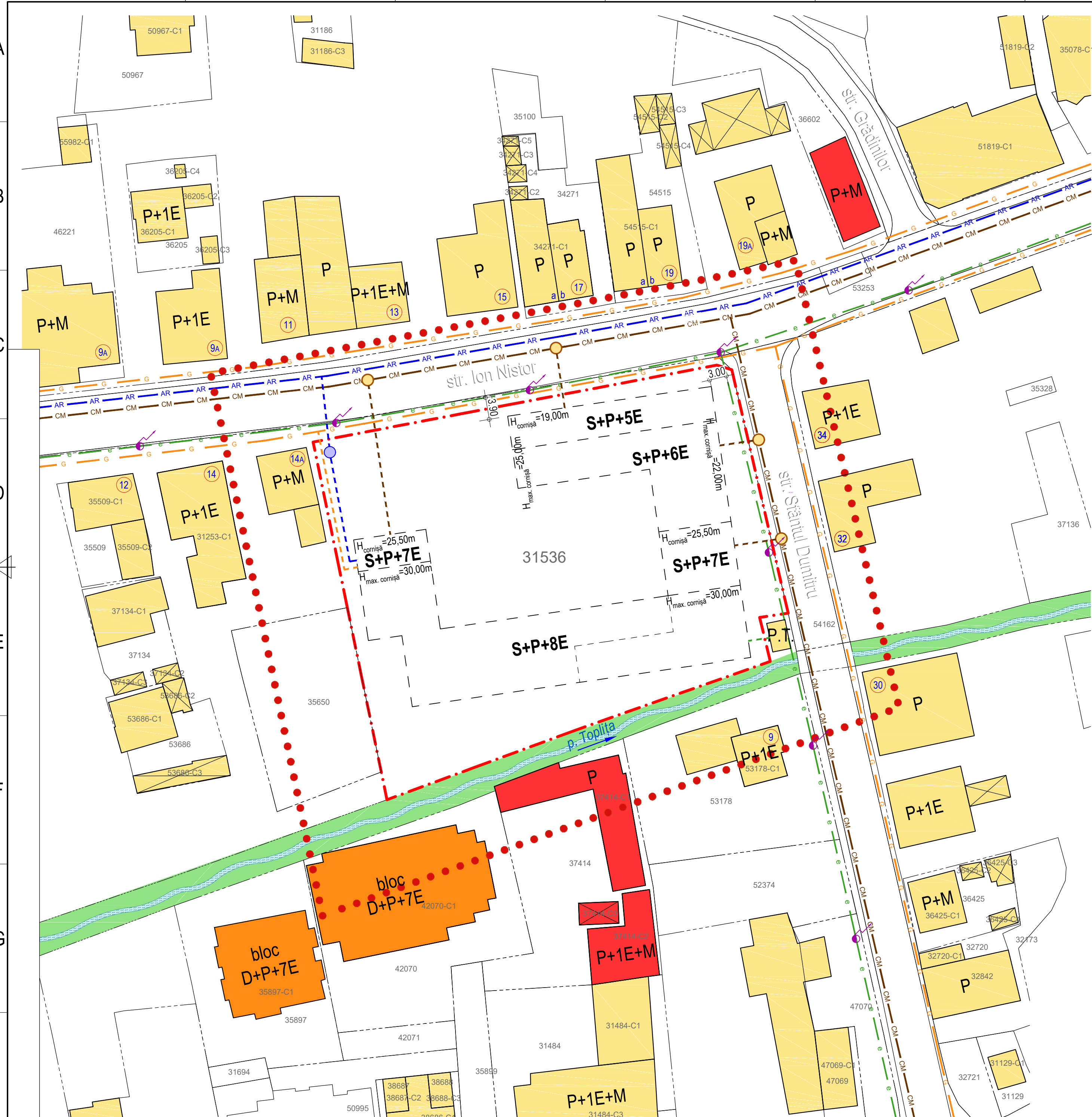


# P.U.Z.

MODIFICAREA INDICATORILOR URBANISTICI (POT, CUT, REGIM DE ÎNĂLȚIME, DESTINAȚII) A PARCELEI CU CF 31536, SUPRAFAȚA DE 4384MP, DIN UTR 6, ÎN VEDEREA CONSTRUIRII UNUI IMOBIL DE LOCUINȚE COLECTIVE CU REGIM DE ÎNĂLȚIME DE LA S+P+5E LA S+P+8E CU SUBSOL GENERAL (PARCĂRI, ADĂPOST ALA) ȘI SPAȚII COMERCIALE LA PARTER (PARȚIAL) PRECUM ȘI UTILITĂȚI

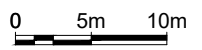


## PLANȘA 3 - REGLEMENTĂRI EDILITARE



### LEGENDĂ

- LIMITE
  - ● ● - limita zonei studiate
  - — — - limită teritoriu P.U.Z., parcela nr. 31536, S = 0,4384 ha, proprietate S.C. WAY FARER TRANS S.R.L.
  - - - - - limite parcele cadastrale
  
- UTILITĂȚI EXISTENTE
  - AR — - rețea alimentare cu apă
  - CM — - rețea canalizare menajeră și pluvială
  - G — - rețea alimentare cu gaze naturale
  - E — - linie electrică aeriană
  - P.T. - post transformare 20 kV în anvelopă de beton
  
- UTILITĂȚI PROPUSE
  - - - - - racord alimentare cu apă
  - - - - - racord canalizare menajeră
  - - - - - racord alimentare cu gaze naturale
  - - - - - racord alimentare cu energie electrică
  
- CONSTRUCTII
  - ☒ - construcții existente - locuințe, anexe
  - ☐ - construcție propusă - bloc de locuințe cu spații comerciale la parter, S+P+5E + S+P+8E



AUTOCAD ARCHITECTURE SUITE 2011 391 - 68506464	VERIFICATOR / EXPERT	NUME	SEMNĂTURA	CERINȚA	REFERAT NR. / DATA
 ISO 14001:2004 OHSAS 18001:2007 ISO 9001:2008	 IDEAL PROIECT SUCEAVA J 33 / 829 / 2005		BENEFICIAR: S.C. WAY FARER TRANS S.R.L.		PROIECT NR. <b>347/2021</b>
	PROIECTAT arh. C.Hison arh. c. V. Aprodu		SCARA <b>1:500</b>		FAZA <b>P.U.Z.</b>
DESENAT ing. Dorin Drăgoi	DATA <b>2021</b>		DEN. PLANȘA: <b>REGLEMENTĂRI EDILITARE</b>		PLANȘA <b>3</b>