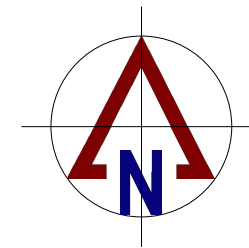
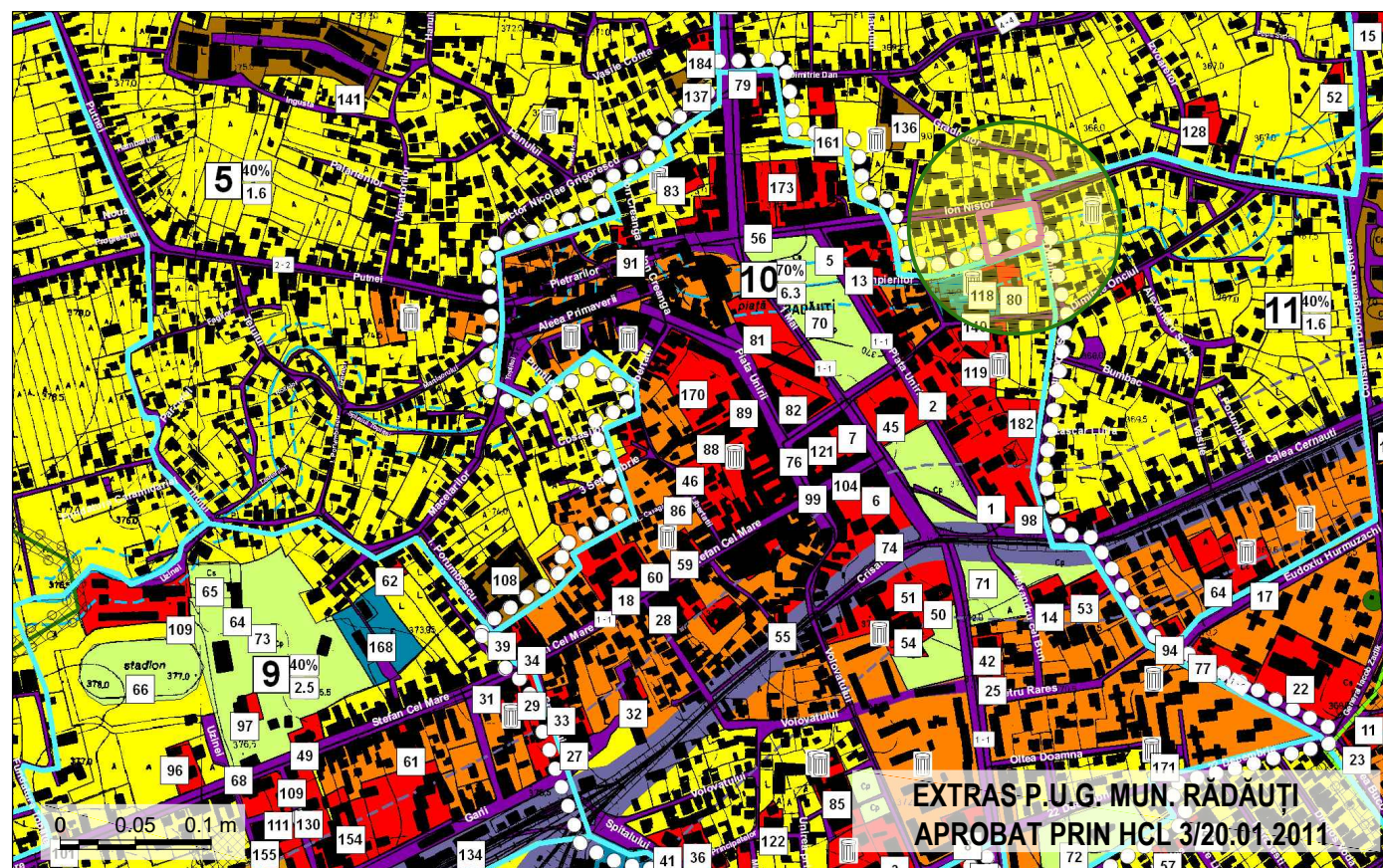


P.U.Z.








MODIFICAREA INDICATORILOR URBANISTICI (POT, CUT, REGIM DE ÎNĂLȚIME, DESTINAȚII) A PARCELEI CU CF 31536, SUPRAFAȚA DE 4384MP, DIN UTR 6, ÎN VEDEREA CONSTRUIRII UNUI IMOBIL DE LOCUINȚE COLECTIVE CU REGIM DE ÎNĂLȚIME DE LA S+P+5E LA S+P+8E CU SUBSOL GENERAL (PARCĂRI, ADĂPOST ALA) ȘI SPAȚII COMERCIALE LA PARTER (PARȚIAL) PRECUM ȘI UTILITĂȚI

PLANȘA 0 - PLAN DE ÎNCADRARE ÎN ZONĂ ȘI ÎN P.U.G.



LEGENDA:

-  - zonă amplasament P.U.Z.
-  - limită teren aferent PUZ
-  - drumul național DN 17A, DN2H

AUTOCAD ARCHITECTURE SUITE 2011 391 - 68506464	VERIFICATOR / EXPERT	NUME	SEMNĂTURA	CERINȚA	REFERAT NR. / DATA
 ISO 14001:2004 OHSAS 18001:2007 ISO 9001:2008	 IDEAL PROIECT SUCEAVA J 33 / 829 / 2005	BENEFICIAR: S.C. WAY FARER TRANS S.R.L.			PROIECT NR. 347/2021
		Modificarea indicatorilor urbanistici (POT, CUT, regim de înălțime, destinații) a parcelei cu CF31536, cu suprafața de 4384mp, din UTR6, în vederea construirii unui imobil de locuințe colective cu regim de înălțime de la S+P+5E la S+P+8E cu subsol general (parcări, adăpost ALA) și spații comerciale la parter (parțial) precum și utilități AMPLASAMENT: str. Ion Nistor nr. 16, mun. Rădăuți jud. Suceava			FAZA P.U.Z.
PROIECTAT	arh. C.Hison arh. c. V. Aprodu		SCARA 1:5000	DEN. PLANȘĂ: PLAN DE INCADRARE IN ZONA SI IN P.U.G.	PLANȘA 0
DESESTAT	ing. Dorin Drăgoi		DATA 2021		