

HOTĂRÂRE

pentru modificarea H.C.L. nr. 149/30.07.2020 privind închirierea prin licitație publică, organizată în condițiile legii, a unor terenuri aflate în domeniul privat al Municipiului Rădăuți, modificată și completată prin H.C.L. nr. 168/27.08.2020

Consiliul local al municipiului Rădăuți, județul Suceava,
Având în vedere:

- referatul de aprobare al primarului nr. 98953/08.09.2020;
- raportul serviciului de specialitate nr. 98953/08.09.2020;
- avizele comisiilor de specialitate nr. 98989 din 14.09.2020, 98990/14.09.2020 și 98996/15.09.2020 ;
- extrasul de carte funciară pentru informare eliberat de BCPI Rădăuți la cererea nr. 20133/15.06.2020;
- prevederile H.C.L. nr. 149/30.07.2020 privind închirierea prin licitație publică, organizată în condițiile legii, a unor terenuri aflate în domeniul privat al Municipiului Rădăuți, modificată și completată prin HCL nr. 168/27.08.2020;

În temeiul art. 129 alin. (1), alin. (2) lit. c), alin. (6), lit. b), art. 139 alin. (3) lit. g), art. 196 alin. (1) lit. a) din O.U.G . nr. 57/2019 privind Codul administrativ,

HOTĂRĂȘTE:

Art. I. Se modifică poziția nr. 14 cuprinsă în art. 1 al H.C.L. nr. 149/30.07.2020 privind închirierea prin licitație publică, organizată în condițiile legii, a unor terenuri aflate în domeniul privat al Municipiului Rădăuți, și va avea următorul cuprins:

„ 14) imobilul cu nr. cadastral 54520 din C.F. 54520 a Municipiului Rădăuți, reprezentând teren arabil în suprafață de **200 mp**, situat în Municipiul Rădăuți, **str. Mihai Pitei f.nr. (extras de carte funciară nr. 20133/15.06.2020);**”

Art. II. Se modifică Anexa nr. 18 la HCL nr. 149/30.07.2020, în sensul că se va înlocui extrasul de carte funciară, conform **anexei** care face parte integrantă din prezenta hotărâre.

Președinte de ședință,
Consilier local,
Gheorghe SIMOTA

Rădăuți, 17.09.2020
Nr. 188

Contrasemnează pentru legalitate,
Secretar general al municipiului,
Marinică SOFRONI



Anexa nr. - la HCL nr. 188 / 17.09.2020
și conține 5 pagini.



Oficiul de Cadastru și Publicitate Imobiliară SUCEAVA
Biroul de Cadastru și Publicitate Imobiliară Radauti

Nr. cerere 20133
Ziua 15
Luna 06
Anul 2020

**EXTRAS DE CARTE FUNCİARĂ
PENTRU INFORMARE**

Cod verificare
100085375833



Carte Funciară Nr. 54520 Radauti

A. Partea I. Descrierea imobilului

TEREN Intravilan

Adresa: Loc. Radauti, Str. Mihai Pitei, Jud. Suceava

Nr. Crt	Nr. cadastral Nr. topografic	Suprafața* (mp)	Observații / Referințe
A1	54520	200	Teren neimprejmuit; Teren partial imprejmuit cu gard.

B. Partea II. Proprietari și acte

Înscrieri privitoare la dreptul de proprietate și alte drepturi reale	Referințe
16691 / 17/04/2019	
Act Normativ nr. 23, din 08/03/1873 emis de -;	
B1	Intabulare, drept de PROPRIETATE-drept transcris din cf 30603 Radauti, dobandit prin Constituire, cota actuala 1/1 1) MUNICIPIUL RADAUTI, CIF:4244148, -Domeniul privat-
Act Administrativ nr. 125 cu anexa, din 27/06/2018 emis de CONSILIUL LOCAL al mun. Radauti;	
B2	Se noteaza apartenenta imobilului la domeniul privat al Municipiului Radauti.

C. Partea III. SARCINI .

Înscrieri privind dezmembrămintele dreptului de proprietate, drepturi reale de garanție și sarcini	Referințe
NU SUNT	

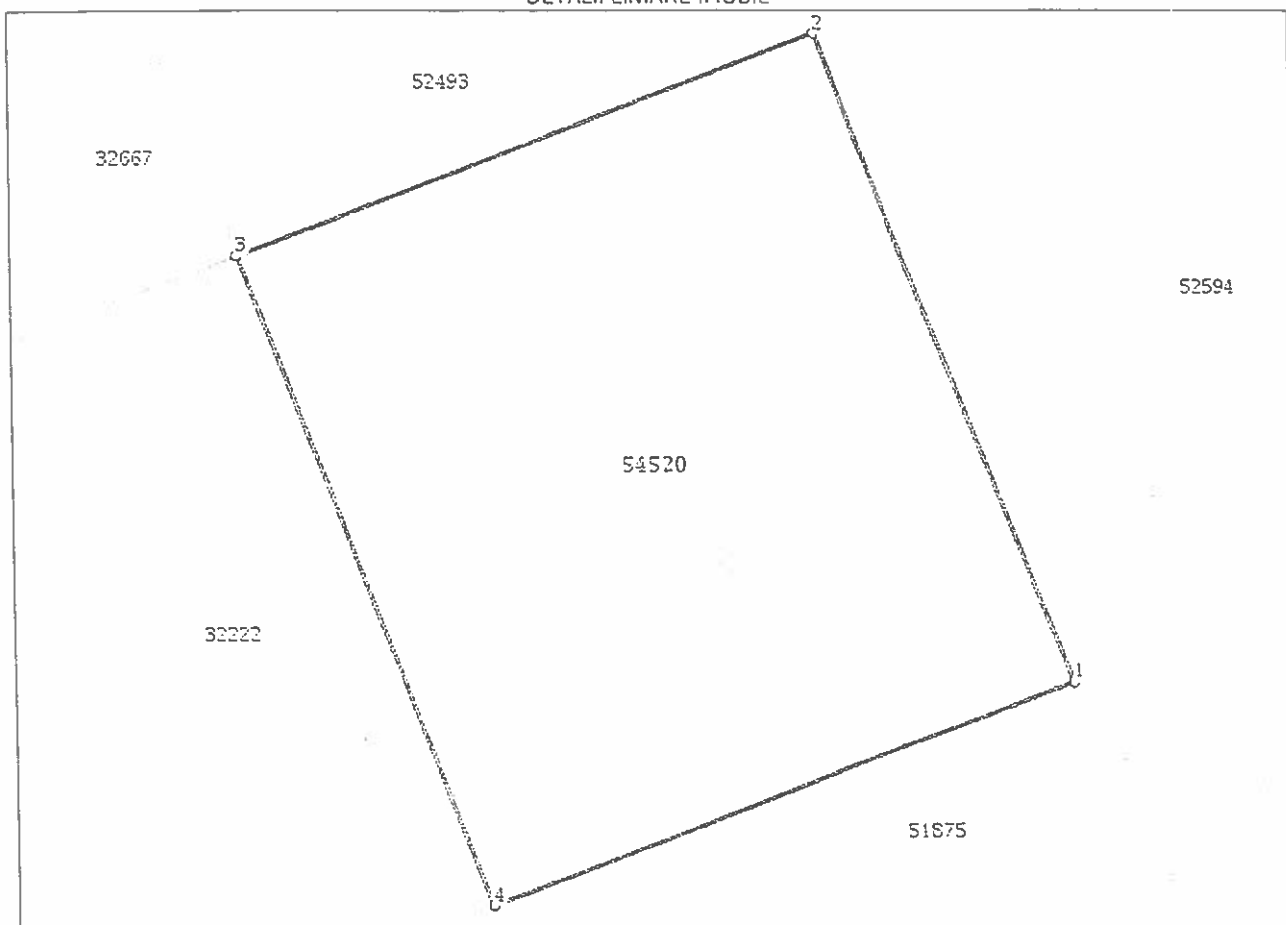
Anexa Nr. 1 La Partea I

Teren

Nr cadastral	Suprafața (mp)*	Observații / Referințe
54520	200	Teren partial imprejmuit cu gard.

* Suprafața este determinată în planul de proiecție Stereo 70.

DETALII LINIARE IMOBIL



Date referitoare la teren

Nr Crt	Categorie folosință	Intra vitan	Suprafața (mp)	Taria	Parcelă	Nr. topo	Observații / Referințe
1	arabil	DA	200	-	-	-	Teren partial imprejmuit cu gard.

Lungime Segmente

1) Valorile lungimilor segmentelor sunt obținute din proiecție în plan.

Punct început	Punct sfârșit	Lungime segment (m)
1	2	14.999
2	3	13.333
3	4	15.0
4	1	13.333

** Lungimile segmentelor sunt determinate în planul de proiecție Stereo 70 și sunt rotunjite la 1 milimetru.

*** Distanța dintre puncte este formată din segmente cumulate ce sunt mai mici decât valoarea 1 milimetru.

Extrasul de carte funciară generat prin sistemul informatic integrat al ANCPİ conține informațiile din cartea funciară active la data generării. Acesta este valabil în condițiile prevăzute de art. 7 din Legea nr. 455/2001 coroborat cu art. 3 din O.U.G. nr. 41/2016, exclusiv în mediul electronic, pentru activități și procese administrative prevăzute de legislația în vigoare. Valabilitatea poate fi extinsă și în forma fizică a documentului, fără semnătură olografă, cu acceptul expres sau procedural al instituției publice ori entității care a solicitat prezentarea acestui extras.

Verificarea corectitudinii și realității informațiilor conținute de document se poate face la adresa www.ancpi.ro/verificare, folosind codul de verificare online disponibil în antet. Codul de verificare este valabil 30 de zile calendaristice de la momentul generării documentului.

Data și ora generării,

15/06/2020, 09:23

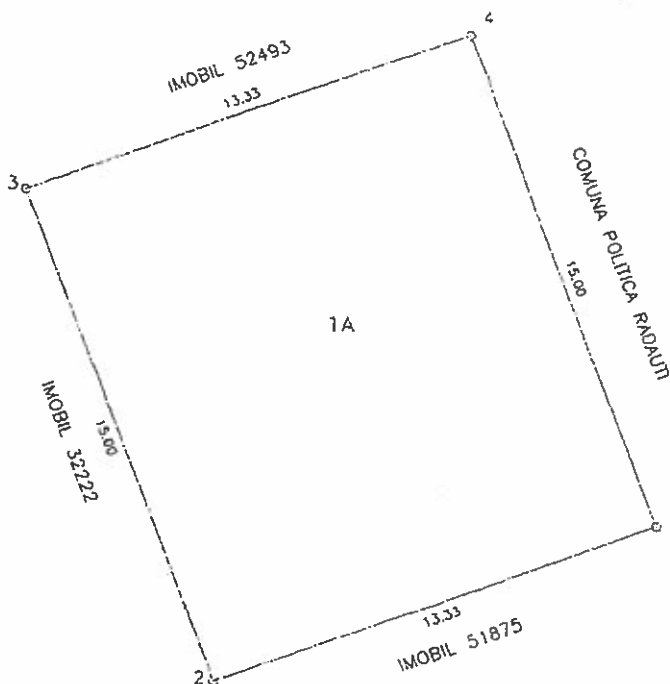
Plan de amplasament si delimitare a imobilului

ANEXA NR. 1.35 la regulament

Scara: 1: 200

Nr. cadastral 54920	Suprafata masurata a imobilului (mp) 200	Adresa imobilului MUN.RADAUTI, STR. MIHAI PITEI, NR.35 - INTRAVILAN
------------------------	---	--

Nr. Cartea Funciara	Unitate Administrativ Teritoriala (UAT) RADAUTI
---------------------	--



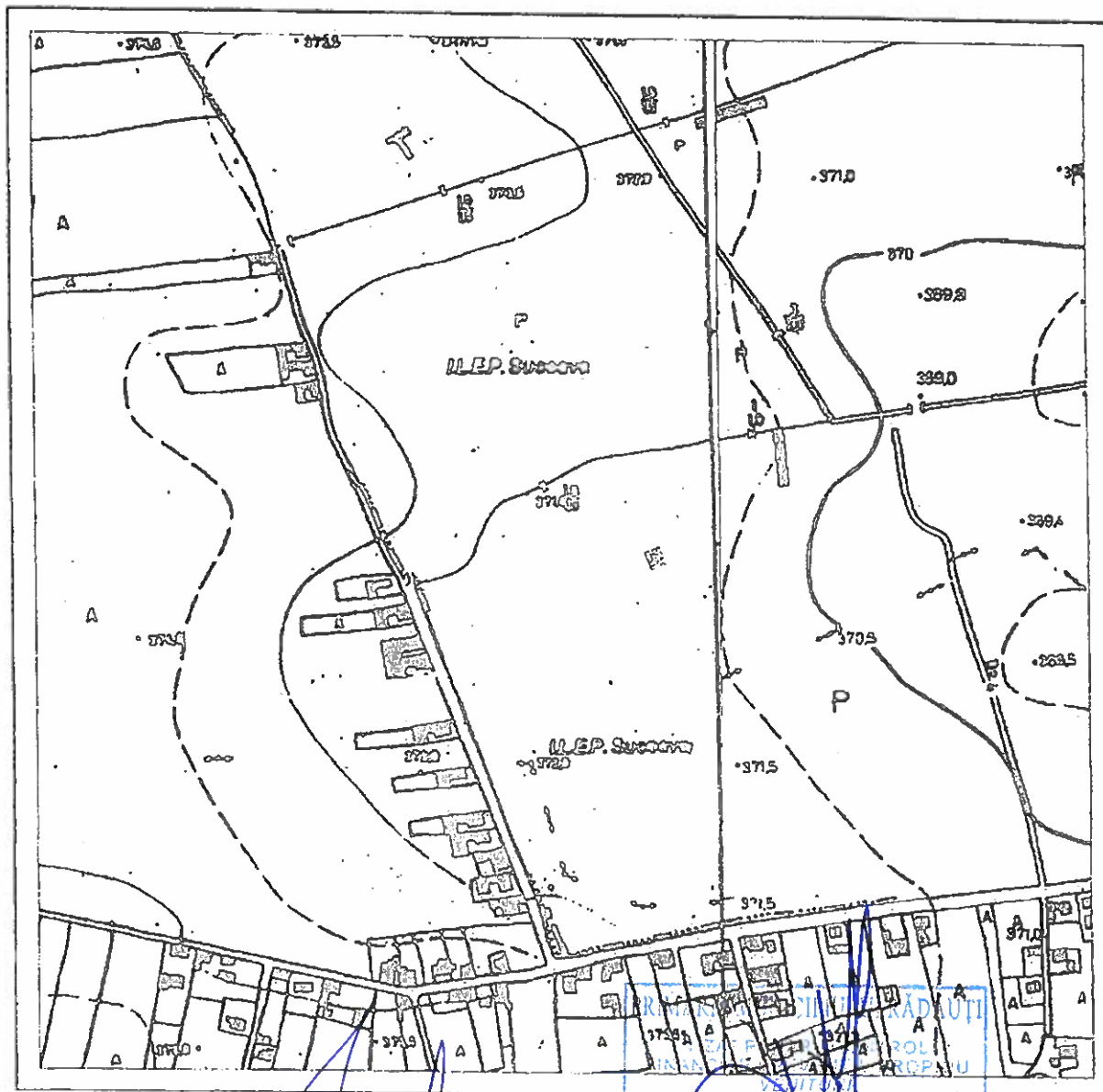
A. Date referitoare la teren			
Nr. parcela	Categorie de folosinta	Suprafata (mp)	Mentiiuni
1	A	200	partial imprejmuit cu gard
Total		200	
B. Date referitoare la constructii			
Cod	Destinatie	Suprafata construita la sol (mp)	Mentiiuni
Total			
Suprafata totala masurata a imobilului = 200 mp Suprafata din act = 200 mp			
Executant, SC NORCAD EXPERT SRL Autorizatie de executie nr. 0656 Categorie B.G. GRIGORAS CONSTANTIN IONUT AN.E.P.L. Data: 15.04.2019		Inspector, Confirma introducerea imobilului in baza de date integrata si atribuirea numarului cadastral Semaștura și parafă Suceava Nume și prenume: MARIANA VALENTINA Funcția: CONSILIER I Data: 15.04.2019 Stampila BCPI	

PLAN DE INCADRARE IN ZONA

Scara: 1:5000

TRAPEZUL: L-35-4-B-d-3- I

PROPRIETAR: MUNICIPIUL RADAUTI-DOMENIUL PRIVAT
LOCALITATEA: RADAUTI



Președinte de ședință,
Consilier local
GHEORGHE SIMONA

Anul... Luna... Ziua...

CERTIFICAT DE AUTORIZARE DE AUTOTRANSPORT
Seriă RO-B-1 Nr. 0656 din 07.04.2011
S.C. NOROIA AD C. S. S.C. LA B.C. FIGORAS CONSTANTIN IONUT
ANCPA

ROMANIA
Județul Suceava - Municipiul Radauți
Consiliul Local

Secretar al municipiului,
Marinică SORRONI