

### PROIECT DE HOTĂRÂRE

privind aprobarea înscrierii în Cartea funciară a terenului curți-construcții în suprafață de 9,00 mp aparținând domeniului public al Municipiului Rădăuți, situat în Municipiul Rădăuți, str. Bogdan Vodă nr.10, în vederea trecerii în domeniul privat și concesionării

Consiliul local al Municipiului Rădăuți, Județul Suceava;  
Având în vedere:

- cererea înregistrată cu nr. 98915/25.08.2020 a domnului Totoescu Cristian, domiciliat în Mun. Rădăuți, str. Bogdan Vodă nr. 10, sc. B, ap. 10;
- referatul de aprobare prezentat de primarul municipiului;
- rapoartele de specialitate ale Serviciilor de urbanism și a.t. și impozite și taxe;
- rapoartele de avizare ale comisiilor de specialitate din cadrul Consiliului Local al Municipiului Rădăuți;
- planul de amplasament și delimitare a imobilului și planul de încadrare în zonă;
- extras de Carte funciară nr. 35589/09.09.2020 eliberat de Biroul de Cadastru și Publicitate Imobiliară Rădăuți;
- anexa nr. 5 din H.G. nr. 1357/2001 – Inventarul bunurilor care aparțin domeniului public al municipiului Rădăuți;
- prevederile art. 23 pct. B din Legea nr. 7/1996 a cadastrului și publicității imobiliare, republicată, cu modificările și completările ulterioare;

În temeiul prevederilor art. 108 lit. b), art. 129 alin. (1), alin. (2) lit. c) și alin. 6 lit. a), ale art. 139 alin. (3) lit. g) și art. 297 alin (1) lit. b) din O.U.G nr. 57 / 2019 privind Codul administrativ;

### HOTĂRĂȘTE:

**Art.1.** (1) Se aprobă înscrierea în Cartea funciară a terenului curți-construcții în suprafață de 9,00 mp aparținând domeniului public al Municipiului Rădăuți, situat în Municipiul Rădăuți, str. Bogdan Vodă nr.10, identificat ca parte din parcela virană nr. 15/1 din C.F. nr. 46486 a Municipiului Rădăuți, nr. C.F. vechi 6173, conform poziției nr. 216 din Anexa nr. 5 din H.G. nr. 1357/2001 – *Inventarul bunurilor care aparțin domeniului public al Municipiului Rădăuți*, în vederea trecerii în domeniul privat și a concesionării;

(2) Planul de amplasament și delimitare a imobilului pentru terenul descris la alin.(1) este prezentat în anexă, care constituie parte integrantă a prezentei hotărâri.

**Art.2.** Primarul municipiului, prin aparatul de specialitate al acestuia, se însărcinează cu ducerea la îndeplinire a prezentei hotărâri.

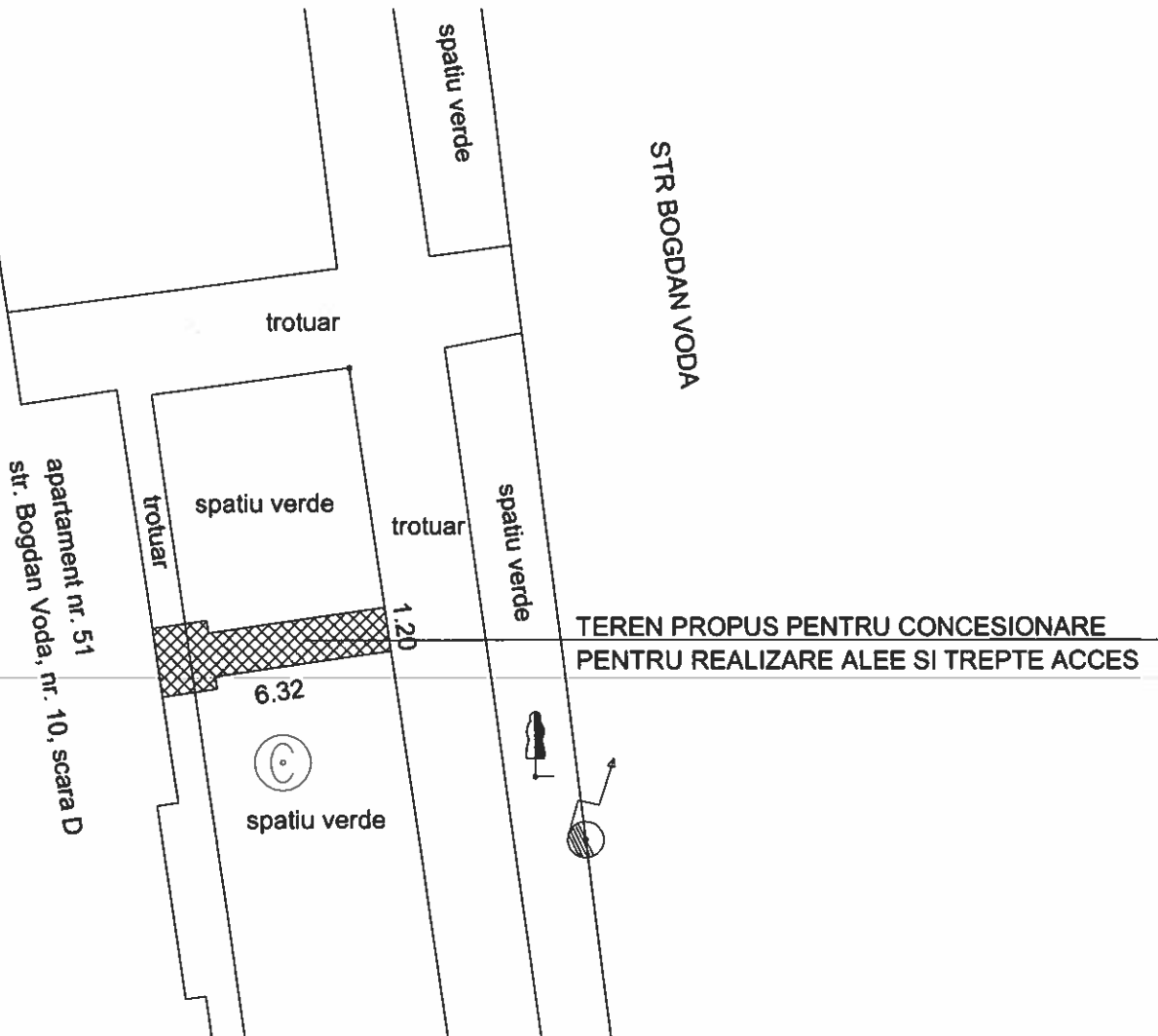
Inițiator,  
PRIMAR  
NISTOR TATAR

Avizat pentru legalitate,  
Secretar general al municipiului,  
SOFRONI MARINICĂ

# Plan de amplasament - PROPUNERE

Scara: 1:200

Nr. cadastral parte din pf 15/1	Suprafata masurata a imobilului (mp) 9	Adresa imobilului Mun. RADAUTI, STR BOGDAN VODA - INTRAVILAN
Nr. Cartea Funciara 46486	Unitate Administrativ Teritoriala (UAT) RADAUTI	



Executant,  
**SC NORDCAD EXPERT SRL**

Semnătura și ștampila

Data: 20.08.2020

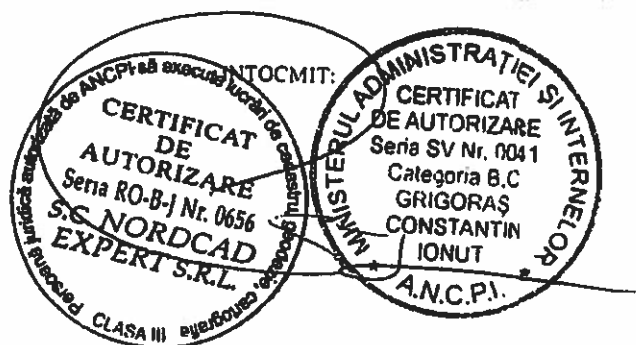



# PLAN DE INCADRARE IN ZONA

Scara: 1:1000

PROPRIETAR: STATUL ROMAN

LOCALITATEA: RADAUTI, STR BOGDAN VODA NR. 10 SCARA D, AP. 51



**REFERAT de APROBARE**  
**la proiectul de hotărâre privind aprobarea înscrierii în Cartea funciară a terenului**  
**curți-construcții în suprafață de 9,00 mp aparținând domeniului public al Municipiului**  
**Rădăuți, situat în Municipiul Rădăuți, str. Bogdan Vodă nr.10, în vederea trecerii în**  
**domeniul privat și concesionării**

Conform cererii înregistrate cu nr. 98915 / 25.08.2020, dl. Totoescu Cristian, domiciliat în Mun. Rădăuți, str. Bogdan Vodă nr. 10, sc. A, ap.10, a solicitat aprobarea concesionării unui teren în suprafață de 9,00 mp situat în Mun. Rădăuți, str. Bogdan Vodă nr. 10, în imediata vecinătate a apartamentului pe care îl deține în proprietate, situat în Mun. Rădăuți, str. Bogdan Vodă nr. 10, sc. D, ap. 51, în vederea realizării unei alei și a unor trepte de acces.

În evidențele cadastrale, parcela nr. 15/1 din C.F. nr. 46486, din care face parte terenul solicitat spre concesionare este întabulată pe Statul Român, conform extrasului de C.F. nr. 35589/09.09.2020.

Parcela nr. 15/1 din C.F. nr. 46486 face parte din domeniul public al Municipiului Rădăuți, conform poziției nr. 216 din Anexa nr. 5 din H.G. nr. 1357/2001 – Inventarul bunurilor care aparțin domeniului public al Municipiului Rădăuți.

Propun, astfel, spre aprobare, înscrierea în Cartea funciară a terenului curți-construcții în suprafață de 9,00 mp aparținând domeniului public al Municipiului Rădăuți, situat în Municipiul Rădăuți, str. Bogdan Vodă nr. 10, identificat ca parte din parcela virană nr. 15/1 din C.F. nr. 46486 a Municipiului Rădăuți, nr. C.F. vechi 6173, în vederea trecerii în domeniul privat și a concesionării.

Planul de amplasament și delimitare a imobilului pentru terenul solicitat spre concesionare este prezentat în anexă și constituie parte integrantă a proiectului de hotărâre.

**Inițiator,**  
**Primar,**  
**NISTOR TATAR**