

**PROIECT DE HOTĂRÂRE**

**privind aprobarea dezmembrării terenului situat în municipiul Rădăuți, str. Ion Nistor f.n identic cu imobilul cu nr. cadastral:54549**

Consiliul local al municipiului Rădăuți, județul Suceava,  
Având în vedere:

- referatul de aprobare al domnului primar al municipiului Rădăuți, Nistor Tatar, înregistrat cu nr. \_\_\_\_/\_\_\_\_.2020;
- raportul compartimentului de specialitate din cadrul aparatului de specialitate al primarului , înregistrat cu nr. \_\_\_\_/\_\_\_\_.2020;
- avizele comisiilor de specialitate din cadrul Consiliului Local, înregistrate cu nr-le. \_\_\_\_/\_\_\_\_.2020 și \_\_\_\_/\_\_\_\_.2020;
- solicitarea d-lui Ciorteanu Grigore înregistrată la Primăria municipiului Rădăuți cu nr. 37855/11.08.2017;
- referatul de admitere eliberat de OCPI Suceava la nr. 28838/11.08.2020;
- planurile de amplasament și delimitare a imobilului cu propunerea de dezlipire scara 1:500;
- planurile de amplasament și delimitare a imobilului scara 1:500 și de încadrare în zona scara 1:5000;
- extrasul de carte funciară pentru informare eliberate de BCPI Rădăuți la cererea nr. 22595/01.07.2020;
- prevederile HCL nr. 139/23.05.2019 *privind includerea în domeniului privat al municipiului Rădăuți, județul Suceava a terenului curți-construcții în suprafață de 234,77 mp situat în intravilanul municipiului Rădăuți, str. Ion Nistor nr. 22, identificat cadastral cu nr. 771/2 înscris în C.F. nr. 54549 Rădăuți*
- prevederile Ordinului ANCPI 700/2014 *privind aprobarea Regulamentului de avizare, recepție și înscriere în evidențele de cadastru și carte funciară:*

În temeiul art. 129 alin. (1), alin. (2) lit."c", art. 139 alin. (3) lit. "g", art. 196 alin. (1) lit. a) din O.U.G.nr. 57/2019 privind Codul Administrativ,

**HOTĂRĂȘTE:**

**Art. 1** Se aprobă dezmembrarea unui teren proprietate privată a Municipiului Rădăuți, situat în intravilanul municipiului Rădăuți, str. Ion Nistor f.n, identic cu imobilul cu nr. cadastral:54549 înscris în Cartea Funciară nr. 54549 Rădăuți. în suprafață de 200 mp. în două imobile, respectiv:

- imobilul cu nr. cadastral:55943. teren pășune în suprafață de 70 mp, situat în Rădăuți, str. Ion Nistor f.n;
- imobilul cu nr. cadastral:55944, teren pășune în suprafață de 130 mp situat în Rădăuți, str. Ion Nistor f.n;

**Art. 2** Se însușește documentația cadastrală pentru terenul prevăzut la art.1, întocmită de persoana fizică autorizată. ce se constituie în **anexă** și care face parte integrantă din prezenta hotărâre.

**Art. 3** Cheltuielile notariale și de înscrierea în cartea funciară vor fi suportate din resursele financiare ale bugetului local.

**Art. 4** Se împuternicește Primarul municipiului Rădăuți să semneze actul autentic de dezmembrare al terenului prevăzut la art. 1.

**Art. 5** Primarul municipiului Rădăuți, județul Suceava, prin aparatul de specialitate, va duce la îndeplinire prevederile prezentei hotărâri.

**Inițiator,  
Primar,  
Nistor Tatar**

**Avizează pentru legalitate,  
Secretar general al municipiului,  
Marinică SOFRONI**



Oficiul de Cadastru și Publicitate Imobiliară SUCEAVA  
Biroul de Cadastru și Publicitate Imobiliară Radauti

Nr. cerere 22595  
Ziua 01  
Luna 07  
Anul 2020

Cod verificare  
100084460551



## EXTRAS DE CARTE FUNCİARĂ PENTRU INFORMARE

Carte Funciară Nr. 54549 Radauti

### A. Partea I. Descrierea imobilului

TEREN Intravilan

Nr. CF vechi:14061

Nr. cadastral vechi:771/2

Adresa: Loc. Radauti, Jud. Suceava

Nr. Crt	Nr. cadastral Nr. topografic	Suprafața* (mp)	Observații / Referințe
A1	54549	200	Teren neîmprejmuit; Teren parțial împrejmuit cu gard de lemn.

### Construcții

Crt	Nr cadastral Nr.	Adresa	Observații / Referințe
A1.1	54549-C1	Loc. Radauti, Jud. Suceava	Nr. niveluri:1; S. construita la sol:55 mp; S. construita desfasurata:55 mp; ANEXA - nr. nivele: parter.

### B. Partea II. Proprietari și acte

Înscrieri privitoare la dreptul de proprietate și alte drepturi reale	Referințe
<b>24559 / 14/06/2019</b> Act Administrativ nr. HCL NR.139, din 23/05/2019 emis de CONSILIUL LOCAL AL MUN. RADAUTI; Act Administrativ nr. adeverinta nr.8830, din 10/06/2019 emis de PRIMARIA MUN. RADAUTI;	
B2 Intabulare, drept de PROPRIETATE, dobandit prin Lege, cota actuala 1/1 1) MUNICIPIUL RADAUTI, CIF:4244148, domeniul privat	A1, A1.1

### C. Partea III. SARCINI .

Înscrieri privind dezmembrămintele dreptului de proprietate, drepturi reale de garanție și sarcini	Referințe
NU SUNT	

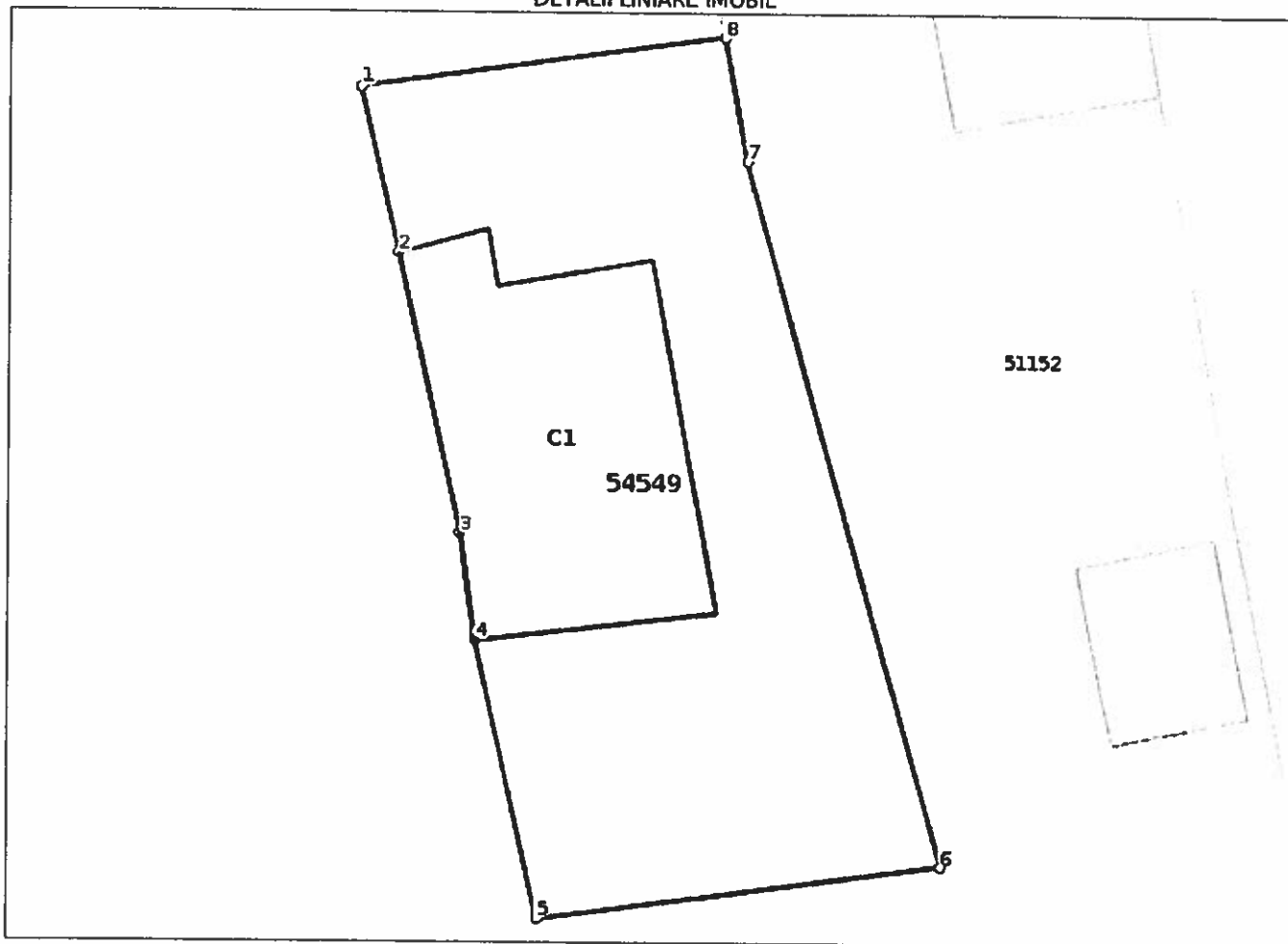
Anexa Nr. 1 La Partea I

**Teren**

Nr cadastral	Suprafața (mp)*	Observații / Referințe
54549	200	Teren partial imprejmuit cu gard de lemn.

\* Suprafața este determinată în planul de proiecție Stereo 70.

DETALII LINIARE IMOBIL



**Date referitoare la teren**

Nr Crt	Categorie folosință	Intra vilan	Suprafața (mp)	Tarla	Parcelă	Nr. topo	Observații / Referințe
1	curți construcții	DA	200	-	-	-	Teren partial imprejmuit cu gard de lemn.

**Date referitoare la construcții**

Crt	Număr	Destinație construcție	Supraf. (mp)	Situație juridică	Observații / Referințe
A1.1	54549-C1	construcții anexa	55	Cu acte	S. construita la sol:55 mp; S. construita desfasurata:55 mp; ANEXA - nr. nivele: parter.

**Lungime Segmente**

1) Valorile lungimilor segmentelor sunt obținute din proiecție în plan.

Punct început	Punct sfârșit	Lungime segment (m)
1	2	4.23
2	3	7.108
3	4	2.683
4	5	7.071

Punct început	Punct sfârşit	Lungime segment (m (m))
5	6	10.154
6	7	18.146
7	8	3.127
8	1	9.091

\*\* Lungimile segmentelor sunt determinate în planul de proiecție Stereo 70 și sunt rotunjite la 1 milimetru.

\*\*\* Distanța dintre puncte este formată din segmente cumulate ce sunt mai mici decât valoarea 1 milimetru.

Certific că prezentul extras corespunde cu pozițiile în vigoare din cartea funciara originală, păstrată de acest birou.

Prezentul extras de carte funciara este valabil la autentificarea de către notarul public a actelor juridice prin care se sting drepturile reale precum și pentru dezbaterea succesiunilor, iar informațiile prezentate sunt susceptibile de orice modificare, în condițiile legii.

S-a achitat tariful de 60 RON, -Ordin de plata cont OCPI nr.1592/03-06-2020 în suma de 60, pentru serviciul de publicitate imobiliară cu codul nr. 263.

Data soluționării,

15-07-2020

Data eliberării,

\_\_/\_\_/\_\_

Asistent Registrator,

CRISTINA-DORINA ONOFREI

(parafa și semnătura)

Referent,

(parafa și semnătura)

Digitally signed by Cristina Dorina  
Onofrei  
Date: 2020.07.15 13:43:31 EEST

**Oficiul de Cadastru și Publicitate Imobiliară SUCEAVA  
Biroul de Cadastru și Publicitate Imobiliară Radauti****Dosarul nr. 22595 / 01-07-2020  
INCHEIERE Nr. 22595****Registrator:** Ovidiu Cristian Bordeianu**Asistent:** CRISTINA-DORINA ONOFREI

Asupra cererii introduse de MUNICIPIUL RADAUTI domiciliat in Romania, Jud. SUCEAVA, Loc. Radauti privind Actualizarea informatii tehnice in cartea funciara, in baza:

- Act Administrativ nr.7553/06-05-2020 emis de PRIMARIA mun. Radauti;
- Act Administrativ nr.1371/01-04-1999 emis de O.J.C.G.C. Suceava;

fiind indeplinite conditiile prevazute la art. 29 din Legea cadastrului si a publicitatii imobiliare nr. 7/1996, republicata, cu modificarile si completarile ulterioare, tariful achitat in suma de 60 lei, cu documentul de plata:

- Ordin de plata cont OCPI nr.1592/03-06-2020 in suma de 60 pentru serviciul avand codul 263

Vazand referatul asistentului registrator in sensul ca nu exista impedimente la inscriere

**DISPUNE**

Admiterea cererii cu privire la:

- imobilul cu nr. cadastral 54549, in scris in cartea funciara 54549 UAT Radauti avand proprietarii: MUNICIPIUL RADAUTI in cota de 1/1 de sub B.2;
- se noteaza actualizare informatii tehnice asupra A.1, A1.1 sub B.3 din cartea funciara 54549 UAT Radauti;

**Prezenta se va comunica părților:**MUNICIPIUL RADAUTI  
GRIGORAS CONSTANTIN IONUT

\*) Cu drept de reexaminare in termen de 15 zile de la comunicare, care se depune la Biroul de Cadastru si Publicitate Imobiliara Radauti, se inscrie in cartea funciara si se solutioneaza de catre registratorul-sef

Data soluționării,

Registrator,

Asistent Registrator,

15-07-2020

Ovidiu Cristian Bordeianu  
Ovidiu- Semnat digital  
Cristian de Ovidiu-  
(parafa si semnatura)  
Bordeianu Bordeianu

CRISTINA-DORINA ONOFREI

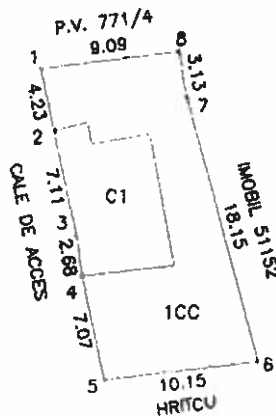
Digitaly signed by Cristina  
Dorina Onofrei  
Date: 2020.07.15 13:49:37  
ECS

\*) Cu excepția situațiilor prevăzute la Art. 62 alin. (1) din Regulamentul de aplicare, recepție și inscriere în evidențele de cadastru și carte funciara, aprobat prin ODG Nr. 700/2014.

## Plan de Amplasament si Delimitare a Imobilului

Scara: 1: 500

Nr. cadastral	Suprafata masurata a imobilului (mp)	Adresa imobilului
54549	200	MUN. RADAUTI - INTRAVILAN
Nr. Cartea Funciara	Unitate Administrativ Teritoriala (UAT)	
54549	RADAUTI	



Constantin-  
Ionut  
Grigoras

Semnat digital de  
Constantin-Ionut  
Grigoras  
Data: 2020.05.13  
09:58:00 +03'00'

A. Date referitoare la teren			
Nr. parcela	Categorie de folosinta	Suprafata ( mp )	Mentiiuni
1	CC	200	Teren partial imprejmuit cu gard de lemn.
Total		200	
B. Date referitoare la constructii			
Cod	Destinatie	Suprafata construita la sol ( mp )	Mentiiuni
C1	CA	55	ANEXA - nr. nivele: parter.
Total		55	
Suprafata totala masurata a imobilului = 200 mp Suprafata din act = 200 mp			
<p>Executant, PJA SC NORDCAD EXPERT SRL Centru de executare masuratori si corectii (adresa, intocmirea documentelor cadastrale si corespondenta acestora cu realitatea din teren si semnatura si stampila autorizata de catre INSTRUMENTARII SI SISTEMELE DE CADASTRU, geodezie,</p> <p><b>CERTIFICAT DE AUTORIZARE</b> Sena SV Nr. 0041 Categorie B.I. GRIGORAS CONSTANTIN</p>		<p>Inspector, Confirm introducerea imobilului in baza de date integrata si atribuirea numarului cadastral Semnatura si parafa</p> <p style="text-align: right;">22595/2020</p> <p style="text-align: center;"><b>Angela Trifan</b></p> <p style="font-size: small;">Semnat digital de Angela Trifan DE LAUREA - OFICIUL DE CADASTRU SI IMBILITATE MUNICIPALIA RADAUTA, comuna Radauta, judetul Vaslui, Romania CUIA 2020/10.11.2019 +0300</p>	

# PLAN DE INCADRARE IN ZONA

Scara: 1:5000

TRAPEZ: L-35-4-B-d-3-IV

PROPRIETAR: MUN. RADAUTI - DOMENIUL PRIVAT

LOCALITATEA: RADAUTI





**Oficiul de Cadastru și Publicitate Imobiliară SUCEAVA**  
**Biroul de Cadastru și Publicitate Imobiliară Radauti**  
Adresa: Localitate: Radauti, Str. Volovatului nr.39, Sc. A si B

Nr.	28838
Ziua	11
Luna	08
Anul	2020

## REFERAT DE ADMITERE

(Dezmembrare imobil)

Domnului/Doamnei **MUNICIPIUL RADAUTI**  
Domiciliul Loc: Radauti, Strada: Piata Unirii, Nr: 2

Referitor la cererea inregistrată sub numărul **28838** din data **11-08-2020**, vă informăm:

Imobilul situat in Loc. Radauti, Jud. Suceava, UAT Radauti avand numarul cadastral 54549 a fost dezmembrat in imobilele:

- 1) **55943** situat in Loc. Radauti, Jud. Suceava, UAT Radauti avand suprafata măsurată 70 mp;
- 2) **55944** situat in Loc. Radauti, Jud. Suceava, UAT Radauti avand suprafata măsurată 130 mp;

Certific că informațiile din prezentul extras sunt conforme cu datele din planul cadastral de carte funciară al OCPI SUCEAVA la data: 13-08-2020.

Situația prezentată poate face obiectul unor modificări ulterioare, in condițiile Legii cadastrului și a publicității imobiliare nr. 7/1996, republicată, cu modificările și completările ulterioare.

**Inspector**  
**Cozmin Petrica Negru**





**Oficiul de Cadastru și Publicitate Imobiliară SUCEAVA**  
**Biroul de Cadastru și Publicitate Imobiliară Radauti**

Localitate: Radauti, Str. Volovatului nr.39, Sc. A si B

Nr.cerere	28838
Ziua	11
Luna	08
Anul	2020

**Extras de Plan Cadastral de Carte Funciară**  
**pentru**  
**Imobil număr cadastral 54549 / UAT Radauti**

TEREN intravilan

Adresa: Loc. Radauti, Jud. Suceava

Nr. CF vechi:14061

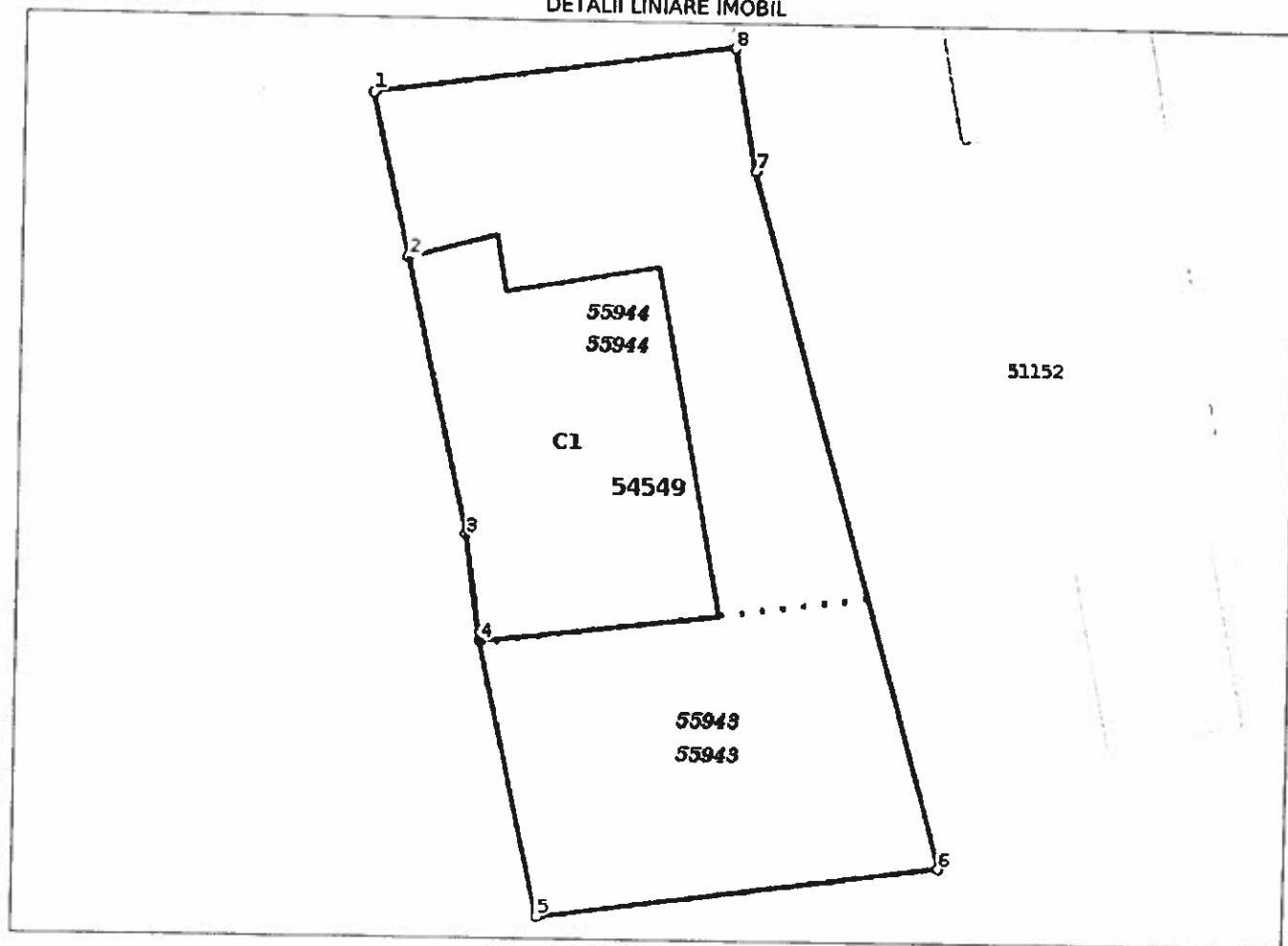
Nr. cadastral vechi:771/2

Comuna/Oraș/Municipiu: Radauti

Nr. cadastral	Suprafața	Observații / Referințe
54549	200	Teren partial imprejmuit cu gard de lemn.

\* Suprafața este determinată în planul de proiecție Stereo 70.

DETALII LINIARE IMOBIL



**Incadrare in zonă**  
**scara 1:500**



## Date referitoare la teren

Crt	Categoria de folosință	Intra vilan	Suprafața (mp)	Tarla	Parcelă	Observații / Referințe
1	curti constructii	DA	200			Teren partial împrejmuit cu gard de lemn.
<b>TOTAL:</b>			<b>200</b>			

## Date referitoare la construcții

Crt	Numar	Destinație construcție	Supraf. (mp)	Situație juridică	Observații / Referințe
1	CAD: 771/2	construcții anexa	55	Cu acte	ANEXA - nr. nivele: parter.

## Lungime Segmente

1) Valorile lungimilor segmentelor sunt obținute din proiecție în plan.

Punct început	Punct sfârșit	Lungime segment m (m)
1	2	4.23
2	3	7.108
3	4	2.683
4	5	7.071
5	6	10.154
6	7	18.146
7	8	3.127
8	1	9.091

\*\* Lungimile segmentelor sunt determinate în planul de proiecție Stereo 70 și sunt rotunjite la 1 milimetru.  
 \*\*\* Distanța dintre puncte este formată din segmente cumulate ce sunt mai mici decât valoarea 1 milimetru.  
 Pentru acest imobil există înregistrate următoarele documentații cadastrale neînscrise în cartea funciară:

Nr Crt	Numar cerere	Data cerere	Termen eliberare	Obiect cerere
1	28838	11.08.2020	13.08.2020	Dezmembrare/Comasare

Ca urmare a soluționării cererii nr. 28838 înregistrată la data de 11.08.2020, s-a propus dezmembrarea imobilului rezultând următoarele imobile:

Nr Crt	Identificator electronic	Suprafata (mp)	Adresa
1	55943	70	Loc. Radauti, Jud. Suceava
2	55944	130	Loc. Radauti, Jud. Suceava

Certific că informațiile din prezentul extras sunt conforme cu datele din planul cadastral de carte funciară al OCPI SUCEAVA la data: 13-08-2020

Situația prezentată poate face obiectul unor modificări ulterioare, în condițiile Legii cadastrului și publicității imobiliare nr. 7/1996, republicată.

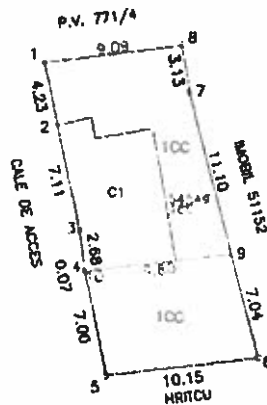
Consilier/Inspector de specialitate,

**Cozmin Petrica Negru**

## Plan de amplasament si delimitare a imobilului cu propunerea de Dezlipire

Scara: 1: 500

Nr. cadastral 54549	Suprafata masurata a imobilului (mp) 200	Adresa imobilului MUN. RADAUTI - INTRAVILAN
Nr. Cartea Funciara 54549	Unitate Administrativ Teritoriala (UAT) RADAUTI	



Constantin-  
Ionut  
Grigoras

Semnat digital de  
Constantin-Ionut  
Grigoras  
Data: 2020.08.11  
10:32:47 +03'00'

## Dezlipire imobil

Situatia actuala (inainte de dezlipire)				Situatia viitoare (dupa dezlipire)			
Nr. cad.	Suprafata (mp)	Categorie de folosinta	Descrierea imobilului	Nr. cad.	Suprafata (mp)	Categorie de folosinta	Descrierea imobilului
54549	200	ICC	teren intravilan partial imprejmuit cu gard de lemn	55943	70	ICC	teren intravilan partial imprejmuit cu gard de lemn
				55944	130	ICC	teren intravilan partial imprejmuit cu gard de lemn
Total	200				200		

Executant,

PJA SC NORDCAD EXPERT SRL

Confirmarea executarea masuratorilor la teren, precum si a corectitudinii documentatiei cadastrale si corespondenta acesteia cu realitatea din teren.

Semnatura si stampila

DEZLIPIRE

DE

AUTORIZARE

Seria RO-B+Nr. 13XX

S.C. NORDCAD

EXPERT S.R.L.

CERTIFICAT

DE AUTORIZARE

Sena SV Nr. 0041

Categorie B C

GRIGORAS

CONSTANTIN

Inspector,

Confirm introducerea imobilului in baza de date integrata si atribuirea numarului cadastral

Semnatura si parafa

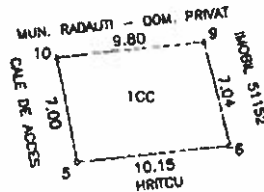
Petrica-  
Cozmin  
Negru

Digitally signed by Petrica-  
Cozmin Negru  
DN: c=RO, o=OFICIUL DL  
CADASTRU SI PUBLICITATE  
IMOBILIARA SUCEAVA,  
cn=Petrica-Cozmin Negru,  
serialNumber=NPC6,  
givenName=Petrica-Cozmin,  
sn=Negru, 2.5.4.97=9689791  
Date: 2020.08.13 07:20:54  
+03'00'

## Plan de amplasament si delimitare a imobilului

Scara: 1: 500

Nr. cadastral 55943	Suprafata masurata a imobilului (mp) 70	Adresa imobilului MUN. RADAUTI - INTRAVILAN
Nr. Cartea Funciara	Unitate Administrativ Teritoriala (UAT) RADAUTI	



			A. Date referitoare la teren	
Nr. parcela	Categorie de folosinta	Suprafata ( mp )	Mentiiuni	
1	CC	70	imobil partial imprejmuit cu gard de lemn.	
Total		70		
			B. Date referitoare la constructii	
Cod	Destinatie	Suprafata construita la sol ( mp )	Mentiiuni	
Total				

Suprafata totala masurata a imobilului = 70 mp  
Suprafata din act = 70 mp

Executant,

PJA SC NORDCAD EXPERT SRL

Confirmarea executarea inlocuitorilor la terenul  
corectitudinea inregistrarii documentelor cadastrale  
corespondenta adresei cu realitatea din teren  
domeniului si strazii

CERTIFICAT  
DE  
AUTORIZARE  
Seria RO-B-J Nr. 1788  
S.C. NORDCAD

CERTIFICAT  
DE AUTORIZARE  
Sena SV Nr. 0041  
Categorie B.C  
GRIGORAS

Inspector,

Confirm introducerea imobilului in baza de date integrata si  
atribuirea numarului cadastral

Semnatura si parafa

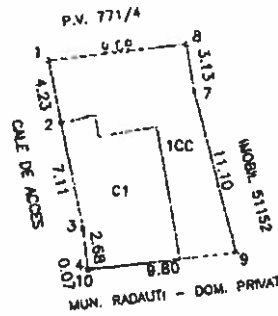
Petrica-  
Cozmin  
Negru

Digitally signed by Petrica-Cozmin  
Negru  
DN: cn=RO, ou=OFICIUL DE  
CADASTRU SI PUBLICITATE  
IMOBILIARA SUCEAVA, cn=Petrica-  
Cozmin Negru,  
serialNumber=nPCE,  
givenName=Petrica-Cozmin,

## Plan de amplasament si delimitare a imobilului

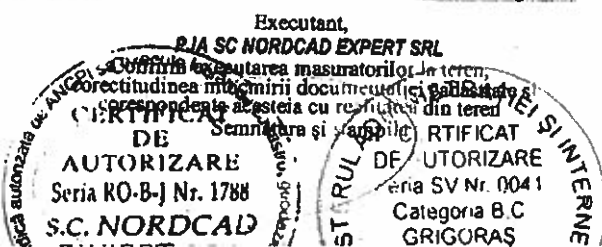
Scara: 1: 500

Nr. cadastral 55944	Suprafata masurata a imobilului (mp) 130	Adresa imobilului MUN. RADAUTI - INTRAVILAN
Nr. Cartea Funciara	Unitate Administrativ Teritoriala (UAT) RADAUTI	



A. Date referitoare la teren			
Nr. parcela	Categorie de folosinta	Suprafata ( mp )	Mentiiuni
I	CC	130	imobil <u>parțial împrejmuit</u> cu gard de lemn.
Total		130	
B. Date referitoare la constructii			
Cod	Destinatie	Suprafata construita la sol ( mp )	Mentiiuni
CI	CA	55	ANEXA - nr. nivele: parter.
Total		55	

Suprafata totala masurata a imobilului = 130 mp  
Suprafata din act = 130 mp



Inspector,  
Confirm introducerea imobilului in baza de date integrata si atribuirea numarului cadastral  
Semnătura și parafa

**Petrica-  
Cozmin  
Negru**



Digitally signed by Petrica-Cozmin  
Negru  
DN: c=RO, ou=OFICIUL DE CADASTRU  
SI PUBLICITATE IMOBILIARA  
SUCEAVA, ou=Petrica-Cozmin Negru,  
serialNumber=NPCA,  
givenName=Petrica-Cozmin  
sn=Negru, 2.5.4.97=9089791

# PLAN DE INCADRARE IN ZONA

Scara: 1:5000

TRAPEZ: L-35-4-B-d-3-IV

PROPRIETAR: MUN. RADAUTI - DOMENIUL PRIVAT  
LOCALITATEA: RADAUTI



### REFERATUL DE APROBARE

la proiectul de hotărâre privind aprobarea dezmembrării terenului situat în municipiul Rădăuți, str. Ion Nistor f.n identic cu imobilul cu nr. cadastral:54549

Stimați consilieri,

Având în vedere solicitarea numitului Ciorteanu Grigore, înregistrată sub nr. 37855/11.08.2020 referitoare la închirierea unei suprafețe de teren, categoria curți-construcții, situată în intravilanul municipiului Rădăuți, str. Ion Nistor f.n, jud. Suceava, necesară pentru nevoile familiale, UAT-ul a decis divizarea parcelei de teren despre care se face vorbire în prezentul proiect.

Conform extrasului de carte funciară pentru informare eliberat de BCPI Rădăuți la cererea nr. 22595/01.07.2020, la Cartea Funciară nr-le 54549 Rădăuți pentru imobilul cu nr. cadastral: 54549, teren în suprafață totală de 200 mp, situat în Rădăuți, str. Ion Nistor f.n, figurează, intabulat drept de proprietate, cota de 1/1, Municipiul Rădăuți-Domeniul Privat, în baza HCL 139/23.05.2019.

Astfel, în baza unei documentații cadastrale întocmite de o persoană autorizată ce cuprinde extrasul de plan cadastral și de carte funciară pentru imobil cu numărul cadastral 54549 UAT Rădăuți, planuri de amplasament și delimitare a imobilelor scara 1:500 și planurilor de amplasament și delimitare a imobilelor cu propunerea de dezlipire - scara 1:500, prin referatul de admitere eliberat de OCPI Rădăuți la cererea nr. 28838/11.08.2020, imobilul situat în localitatea Rădăuți, str. Ion Nistor f.n, județul Suceava. UAT Rădăuți având numărul cadastral 54549 a fost dezmembrată în două imobile. Astfel:

- Terenul proprietate privată a Municipiului Rădăuți, situat în intravilanul municipiului Rădăuți, str. Ion Nistor f.n, identic cu imobilul cu nr. cadastral:54549 înscris în Cartea Funciară nr. 54549 Rădăuți, în suprafață de 200 mp se dezmembrează în două imobile, respectiv:
  - imobilul cu nr. cadastral:55943, teren curți-construcții în suprafață de 70 mp, situat în Rădăuți, str. Ion Nistor f.n;
  - imobilul cu nr. cadastral:55944, teren curți-construcții în suprafață de 130 mp, situat în Rădăuți, str. Ion Nistor f.n;

Astfel, având în vedere cele prezentate și solicitarea d-lui Ciorteanu, ulterior adoptării hotărârii aprobate în baza prezentului proiect se va iniția un nou proiect prin care să se probeze închirierea prin licitație publică a imobilului, teren în suprafață de 70mp, rezultat în urma dezmembrării.

Ținând cont de cele expuse, în temeiul O.U.G. nr. 57/2019 privind Codul Administrativ, propun consiliului local adoptarea proiectului de hotărâre privind aprobarea dezmembrării terenului situat în municipiul Rădăuți, str. Ion Nistor f.n identic cu imobilul cu nr. cadastral:54549 în forma prezentată.

Inițiator,  
PRIMAR  
Nistor Tatar