

**HOTĂRÂRE**  
**privind aprobarea organizării Tîrgului „Mărțișor 2020”**

Consiliul Local al Municipiului Rădăuți, întrunit în ședința ordinară;

Avînd în vedere:

- un număr de 7 de cereri ale unor comercianți de produse specifice evenimentului din Municipiul Rădăuți;
- extrasele de Carte funciară nr. 2824/23.01.2020, respectiv nr. 3157/27.01.2020 și planurile de amplasament;
- referatul de aprobare nr. 98520/22.01.2020, prezentat de Primarul municipiului;
- raportul de specialitate nr. 98520/22.01.2020, al Serviciului impozite și taxe;
- rapoartele de avizare nr. 98532/28.01.2020, nr. 98530/27.01.2020, respectiv nr. 98534/28.01.2020, ale comisiilor de specialitate din cadrul Consiliului local;
- art. 28 alin.(3) din Legea nr. 273 / 2006 privind finanțele publice locale, actualizată;
- H.C.L. nr. 117 din 24.04.2019 privind aprobarea Regulamentului pentru ocuparea domeniului public/privat al Municipiului Rădăuți, în vederea desfășurării de activități sezoniere și ocazionale
- H.C.L. nr. 273/20.12.2018 privind stabilirea impozitelor și taxelor locale pentru anul 2019, cu modificările și completările ulterioare, coroborate cu prevederile H.C.L. nr. 116/24.04.2019 privind indexarea impozitelor și taxelor locale, care constau într-o anumită sumă în lei sau care sunt stabilite pe baza unei anumite sume în lei.

În temeiul art. 129 alin.(2) lit. c) și d), art. 139 alin.(3) lit. g), art. 286 alin.(4) și art. 333 din O.U.G. nr. 57/2019 privind Codul administrativ,

**HOTĂRĂȘTE:**

**Art.1.** Se aprobă organizarea Tîrgului „Mărțișor 2020” în Mun. Rădăuți, str. Piața Unirii f.nr. - Parc central nr.1 și Zona pietonală, identificate prin planurile de amplasament - anexe la prezenta, în perioada 20.02 – 08.03.2020.

**Art.2.** (1) Ocuparea temporară a domeniului public se face în baza Acordului pentru utilizarea temporară a locurilor publice, emis de Primăria Municipiului Rădăuți, în scopul desfășurării de activități comerciale;

(2) Acordul pentru utilizarea temporară a locurilor publice se poate încheia doar cu agenți economici autorizați, care nu înregistrează obligații de plată restante față de bugetul local sau litigii cu Municipiul Rădăuți.

(3) Se interzice comercializarea florilor și produselor similare în zona arondată evenimentului, acestea putînd fi comercializate numai în zona pusă la dispoziție prin H.C.L. nr. 93/27.04.2016.

**Art.3.** Tariful perceput pentru ocuparea temporară a locurilor publice, conform art. 2, este de 3,00 lei/mp/zi, conform prevederilor H.C.L. nr. 273/20.12.2018 privind stabilirea impozitelor și taxelor locale pentru anul 2019, cu modificările și completările ulterioare, coroborate cu prevederile

H.C.L. nr. 116/24.04.2019 privind indexarea impozitelor și taxelor locale, care constau într-o anumită sumă în lei sau care sunt stabilite pe baza unei anumite sume în lei.

**Art.4.** Primarul municipiului, Poliția locală, Direcția tehnică și Serviciul de impozite și taxe din cadrul Primăriei Mun. Rădăuți vor duce la îndeplinire prevederile prezentei hotărâri.


**Art.5.** Prezenta va fi adusă la cunoștința următoarelor instituții: Poliția Mun. Rădăuți, Jandarmeria Rădăuți, ISU Suceava, alte instituții implicate.

**Presedinte de ședință,  
Cons. local, Cojocar Vasile Codruțu**

**Contrasemnează pentru legalitate,  
Secretar general al municipiului,  
Marinică Sofroni**



Rădăuți, 30.01.2020  
Nr. 10





Oficiul de Cadastru și Publicitate Imobiliară SUCEAVA  
Biroul de Cadastru și Publicitate Imobiliară Radauti

Anexa nr.     la HCL nr. 10/30.01.2020  
și conține 6 pagini.

Nr. cerere	3157
Ziua	27
Luna	01
Anul	2020



### EXTRAS DE CARTE FUNCİARĂ PENTRU INFORMARE

Carte Funciară Nr. 49618 Radauti

TEREN Intravilan

#### A. Partea I. Descrierea imobilului

Adresa: Loc. Radauti, Piata Unirii, Jud. Suceava

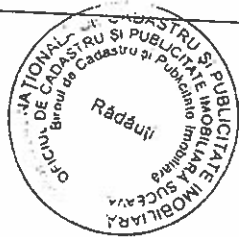
Nr. Crt	Nr. cadastral Nr. topografic	Suprafața* (mp)	Observații / Referințe
A1	49618	Din acte: 17.200 Masurata: 1.287	

#### B. Partea II. Proprietari și acte

Înscrieri privitoare la dreptul de proprietate și alte drepturi reale	Referințe
<b>41296 / 18/12/2015</b> Act Normativ nr. 1357, din 27/12/2001 emis de Guvernul Romaniei (anexa 5 cu inventarul bunurilor care apartin domeniului public al Mun Radauti , insusita de consiliul local prin HCL nr 82/1999 modificata si completata prin HCL nr 9/2001,HCL nr 26/2001, HCL nr 33/2001, adeverinta nr 16466/18.12.2015 eliberata de Primaria Radauti);	
B1 Intabulare, drept de PROPRIETATE, dobandit prin CONSTITUIRE, cota actuala 1/1 1) <b>MUNICIPIUL RADAUTI - DOMENIUL PUBLIC, CIF:4244148</b>	A1

#### C. Partea III. SARCINI .

Înscrieri privind dezmembrămintele dreptului de proprietate, drepturi reale de garanție și sarcini	Referințe
NU SUNT	



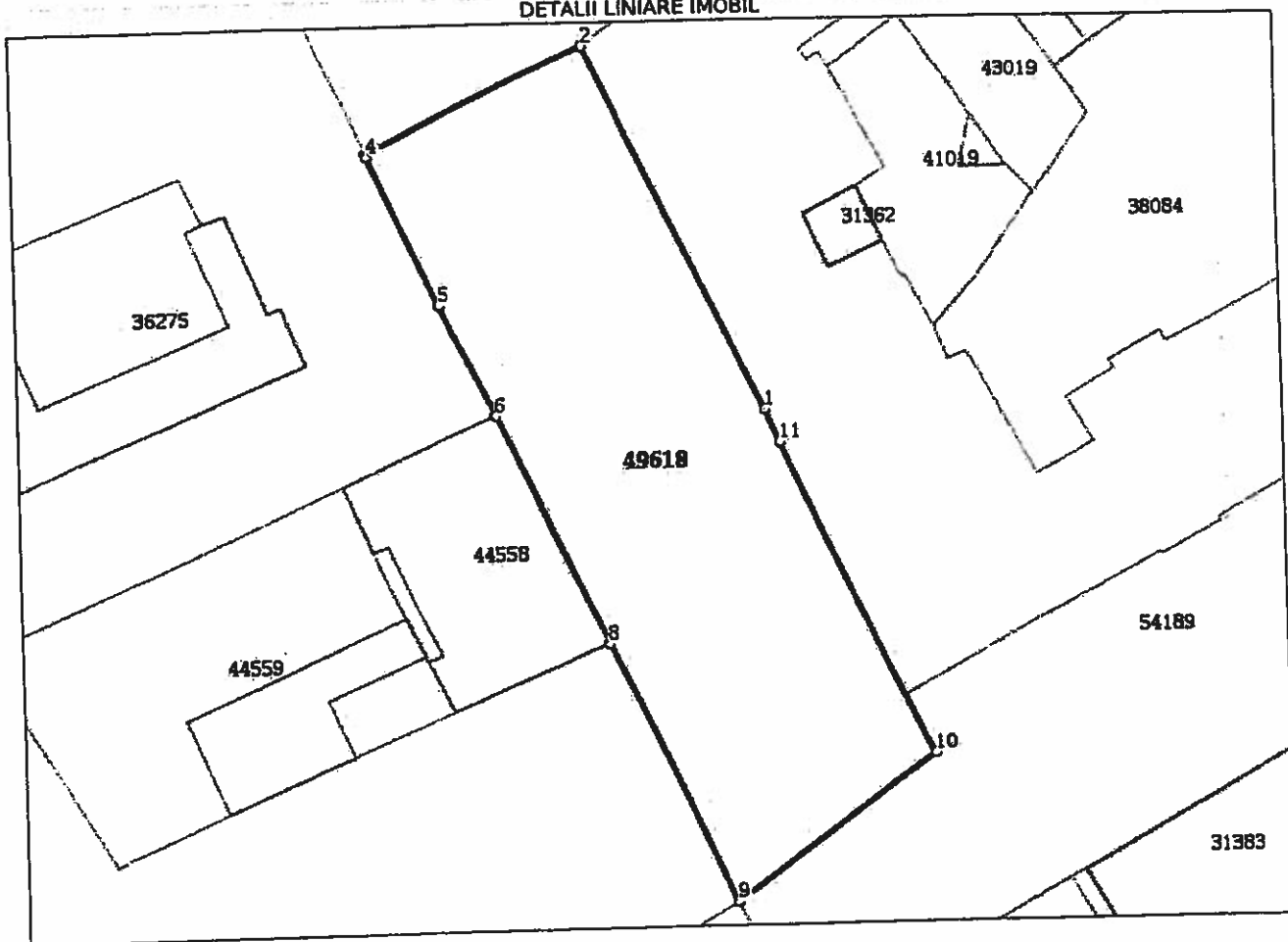
# Anexa Nr. 1 La Partea I

## Teren

Nr cadastral	Suprafața (mp)*	Observații / Referințe
49618	Din acte: 17.200 Masurata: 1.287	

\* Suprafața este determinată în planul de proiecție Stereo 70.

### DETALII LINIARE IMOBIL



### Date referitoare la teren

Nr Crt	Categorie folosință	Intra vilan	Suprafața (mp)	Tarla	Parcelă	Nr. topo	Observații / Referințe
1	drum	DA	1.287	-	-	-	parte a strazii piata unirii

### Lungime Segmente

1) Valorile lungimilor segmentelor sunt obținute din proiecție în plan.

Punct început	Punct sfârșit	Lungime segment (m)
1	2	32.846
2	3	19.317
3	4	0.167
4	5	13.468
5	6	10.202
6	7	20.487



Document care conține date cu caracter personal, protejate de prevederile Legii Nr. 677/2001.

Pagina 2 din 3

Extrase pentru informare on-line la adresa [epay.ancpl.ro](http://epay.ancpl.ro)

Formular versiunea 1.1

*[Handwritten signature]*

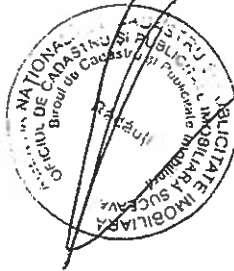
*[Handwritten signature]*

Punct început	Punct sfârșit	Lungime segment (- (m))
7	8	0.059
8	9	23.375
9	10	20.047
10	11	28.207
11	1	2.873

\*\* Lungimile segmentelor sunt determinate în planul de proiecție Stereo 70 și sunt rotunjite la 1 milimetru.  
 \*\*\* Distanța dintre puncte este formată din segmente cumulate ce sunt mai mici decât valoarea 1 milimetru.

Extrasul de carte funciară generat prin sistemul informatic integrat al ANCPİ conține informațiile din cartea funciară active la data generării. Acesta este valabil în condițiile prevăzute de art. 7 din Legea nr. 455/2001, coroborat cu art. 3 din O.U.G. nr. 41/2016, exclusiv în mediul electronic, pentru activități și procese administrative prevăzute de legislația în vigoare. Valabilitatea poate fi extinsă și în forma fizică a documentului, fără semnătură olografă, cu acceptul expres sau procedural al instituției publice ori entității care a solicitat prezentarea acestui extras.  
 Verificarea corectitudinii și realității informațiilor conținute de document se poate face la adresa [www.ancpi.ro/verificare](http://www.ancpi.ro/verificare), folosind codul de verificare online disponibil în anet. Codul de verificare este valabil 30 de zile calendaristice de la momentul generării documentului.

**Data și ora generării,**  
 27/01/2020, 12:25





Oficiul de Cadastru și Publicitate Imobiliară SUCEAVA  
Biroul de Cadastru și Publicitate Imobiliară Radauti

## EXTRAS DE CARTE FUNCİARĂ PENTRU INFORMARE

Carte Funciară Nr. 51234 Radauti

Nr. cerere	2824
Ziua	23
Luna	01
Anul	2020



### A. Partea I. Descrierea imobilului

TEREN Intravilan

Nr. CF vechi:18441  
Nr. topografic:7645

Adresa: Loc. Radauti, Str Piata Unirii, Jud. Suceava

Nr. Crt	Nr. cadastral Nr. topografic	Suprafața* (mp)	Observații / Referințe
A1	51234	7.449	

### B. Partea II. Proprietari și acte

Înscrieri privitoare la dreptul de proprietate și alte drepturi reale	Referințe
<b>14742 / 15/11/2007</b>	
Lege nr. 213/1998 (HCL nr.1357/27.12.2001);	
B1	A1
Intabulare, drept de PROPRIETATE, dobandit prin CONSTITUIRE, cota actuala 1/1	
1) <b>MUNICIPIUL RADAUTI-DOMENIUL PUBLIC</b>	
OBSERVATII: (provenita din conversia CF 18441)	

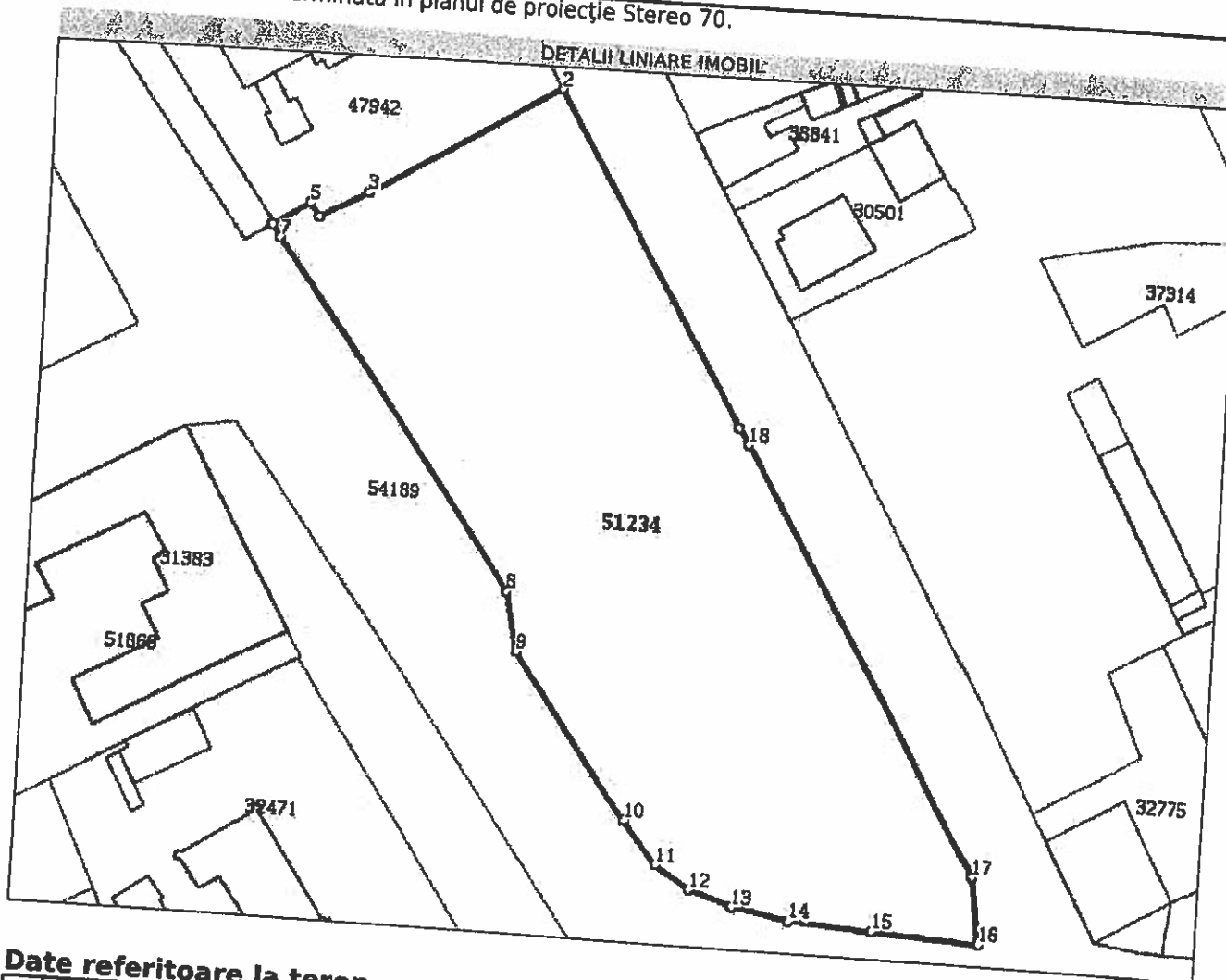
### C. Partea III. SARCINI .

Înscrieri privind dezmembrămintele dreptului de proprietate, drepturi reale de garanție și sarcini	Referințe
NU SUNT	

**Teren**

Nr cadastral	Suprafața (mp)*	Observații / Referințe
51234	7.449	

\* Suprafața este determinată în planul de proiecție Stereo 70.



**Date referitoare la teren**

Nr Crt	Categorie folosință	Intra vilan	Suprafața (mp)	Tarla	Parcelă	Nr. topo	Observații / Referințe
1	altele	DA	7.449	-	-	-	parc

**Lungime Segmente**

1) Valorile lungimilor segmentelor sunt obținute din proiecție în plan.

Punct început	Punct sfârșit	Lungime segment (m)
1	2	65.082
2	3	38.341
3	4	9.508
4	5	2.84
5	6	7.404
6	7	2.549

Punct început	Punct sfârșit	Lungime segment (- (m))
7	8	72.022
8	9	10.477
9	10	33.867
10	11	9.34
11	12	7.156
12	13	7.855
13	14	9.918
14	15	14.182
15	16	18.043
16	17	11.316
17	18	82.233
18	1	3.335

\*\* Lungimile segmentelor sunt determinate în planul de proiecție Stereo 70 și sunt rotunjite la 1 milimetru.  
 \*\*\* Distanța dintre puncte este formată din segmente cumulate ce sunt mai mici decât valoarea 1 milimetru.

Extrasul de carte funciară generat prin sistemul informatic integrat al ANCPİ conține informațiile din cartea funciară active la data generării. Acesta este valabil în condițiile prevăzute de art. 7 din Legea nr. 455/2001, coroborat cu art. 3 din O.U.G. nr. 41/2016, exclusiv în mediul electronic, pentru activități și procese administrative prevăzute de legislația în vigoare. Valabilitatea poate fi extinsă și în forma fizică a documentului, fără semnătură olografă, cu acceptul expres sau procedural al instituției publice ori entității care a solicitat prezentarea acestui extras.  
 Verificarea corectitudinii și realității informațiilor conținute de document se poate face la adresa [www.ancpi.ro/verificare](http://www.ancpi.ro/verificare), folosind codul de verificare online disponibil în antet. Codul de verificare este valabil 30 de zile calendaristice de la momentul generării documentului.

Data și ora generării,  
 23/01/2020, 11:27

Președinte de ședință,  
 Consilier local  
 NASTASE RODOLFO ROJDEAR



Secretar al municipiului,  
 Marinică SOFONIU

