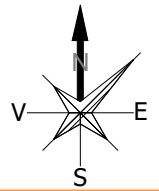
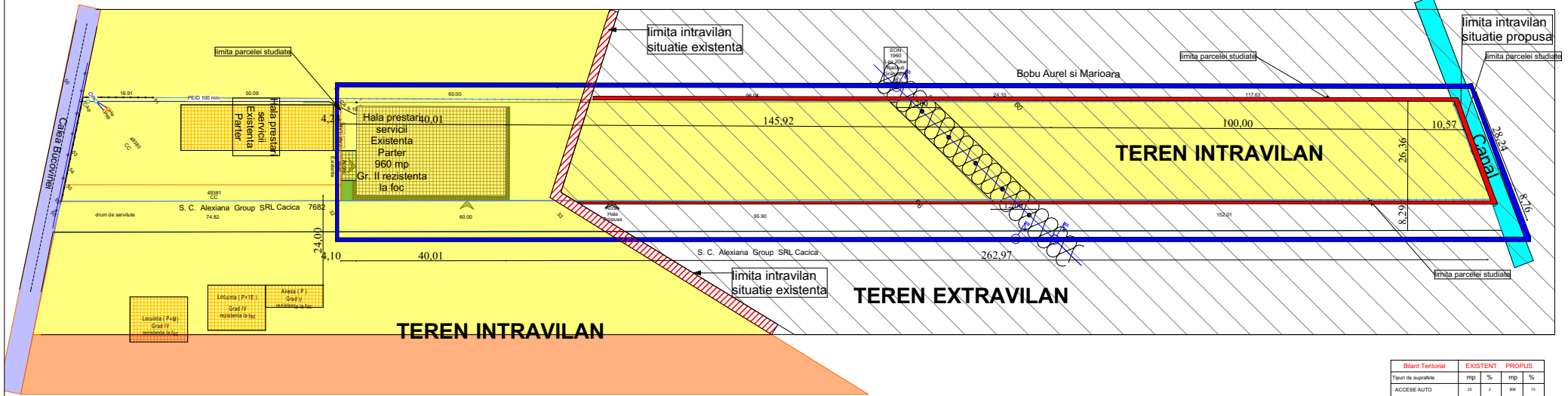


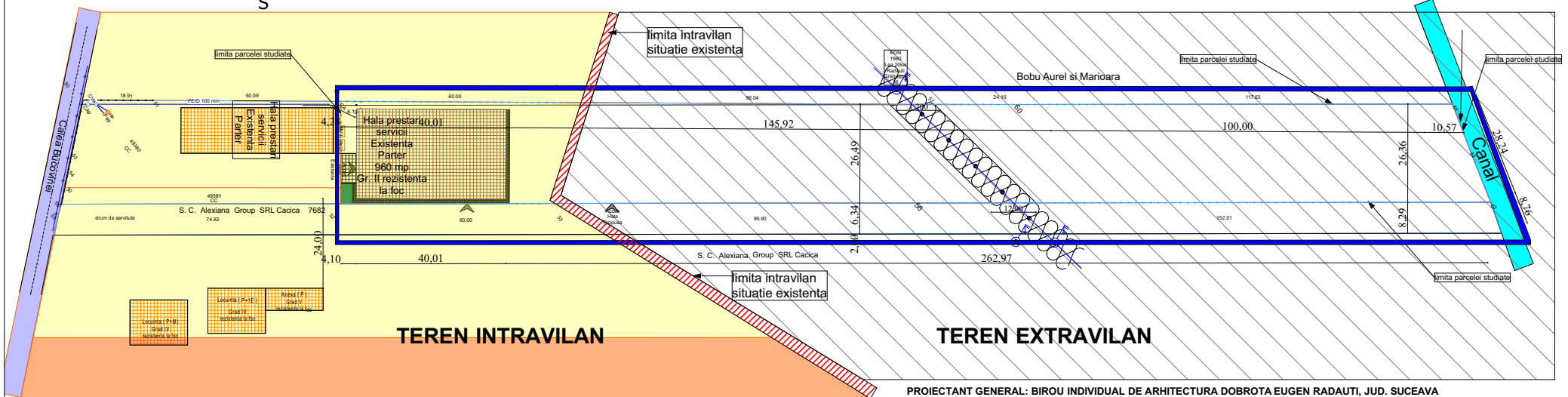
SITUATIE PROPUSA



LEGENDA

- TERENURI PROPRIETATE PUBLICA DE INTERES NATIONAL
- TERENURI PROPRIETATE PUBLICA DE INTERES LOCAL
- TERENURI PROPRIETATE PRIVATAA PERSOANELOR FIZICE SAU JURIDICE
- ZONA STUDIATA
- LIMITA INTRAVILANULUI EXISTENT
- LIMITA INTRAVILANULUI PROPOS

Bilant Teritorial	EXISTENT		PROPOS	
Tipul de suprafata	mp	%	mp	%
ACCESIE ALTE	11	2	100	10
ALTE PIETONALE	100	7.2	140	3
SPATII VERDI	133	22.28	150	28
CONSTRUCII	100	10.71	140	27
TEREN INTRAVILAN	100	20.20	800	67
TEREN EXTRAVILAN	600	70.71	0	0
TEREN STUDIAT	800	100	800	100
Indici Teritoriali	Existenti: P.C.U.T.= 60% C.U.T.= 1		Propusi: P.C.U.T.= 70% C.U.T.= 1	



SITUATIE EXISTENTA

PROIECTANT GENERAL: BIROU INDIVIDUAL DE ARHITECTURA DOBROTA EUGEN RADAUTI, JUD. SUCEAVA

Verificator	Nume	Semnatura	A1	Referat/Nr./Data		
	BIROU INDIVIDUAL DE ARHITECTURA DOBROTA EUGEN C.I.F. 19918183 Str. Volovatului nr. 22A, Mun Radauti, jud. Suceava Tel 0745/691003		SCARA 1:500	REFERAT NR. 1/2016 DATA 10.2016		
	SEF PROIECT	ARH. DOBROTA E.			BENEFICIAR: S.C. ALEXIANA GROUP S.R.L. Comuna Cacica, Judetul Suceava	PR. 500/2016
	PROIECTAT	ARH. DOBROTA E.				
DESENAT	ARH. DOBROTA E.		10.2016	REGLEMENTARI JURIDICE A.06.		

Aceasta planşa este proprietatea intelectuală a BIROU INDIVIDUAL DE ARHITECTURA DOBROTA EUGEN, reproducerea sub orice formă este îngrădită de legea dreptului de autor