

### PROIECT DE HOTĂRÂRE

privind aprobarea înscrierii în Cartea funciară a terenului curți-construcții în suprafață de 12,40 mp aparținând domeniului public al Municipiului Rădăuți, situat în Municipiul Rădăuți, str. Grănicerului nr.14, în vederea trecerii în domeniul privat și concesionării

Consiliul local al Municipiului Rădăuți, Județul Suceava;  
Având în vedere:

- cererea înregistrată cu nr. 98681/17.04.2018 a domnului Tibu Alexandru, domiciliat în Mun. în Rădăuți str. Simion Bărnuțiu nr.19;
- expunerea de motive prezentată de primarul municipiului;
- raportul de specialitate al Serviciului impozite și taxe;
- raportul de avizare al Comisiei de programe de dezvoltare economico-sociale, buget-finanțe, administrarea domeniului public, agricultură, gospodărie comunală, servicii și de comerț din cadrul Consiliului Local al Municipiului Rădăuți;
- planul de amplasament și delimitare a imobilului;
- extras de Carte funciară nr. 11112/10.04.2017 eliberat de Biroul de Cadastru și Publicitate Imobiliară Rădăuți;
- anexa nr. 5 din H.G. nr. 1357/2001 – Inventarul bunurilor care aparțin domeniului public al municipiului Rădăuți;
- prevederile art.3 alin.(4) din Legea nr. 213/1998 privind bunurile proprietate publică, actualizată;
- prevederile art. 23 pct. B din Legea nr. 7/1996 a cadastrului și publicității imobiliare, republicată, cu modificările și completările ulterioare;

În temeiul prevederilor art. 36, alin.2, lit c) și ale art. 45 alin.1 din Legea nr. 215/2001 privind administrația publică locală, republicată, cu modificările și completările ulterioare;

### HOTĂRĂȘTE:

**Art.1.** (1) Se aprobă înscrierea în Cartea funciară a terenului curți-construcții în suprafață de 12,40 mp aparținând domeniului public al Municipiului Rădăuți, situat în Municipiul Rădăuți, str. Grănicerului nr.14, identificat ca parte din parcela virană nr. 4029/1 din C.F. nr. 32142 a Municipiului Rădăuți, nr. C.F. vechi 5661, în vederea trecerii în domeniul privat și a concesionării;

(2) Planul de amplasament și delimitare a imobilului pentru terenul descris la alin.(1) este prezentat în anexă, care constituie parte integrantă a prezentei hotărâri.

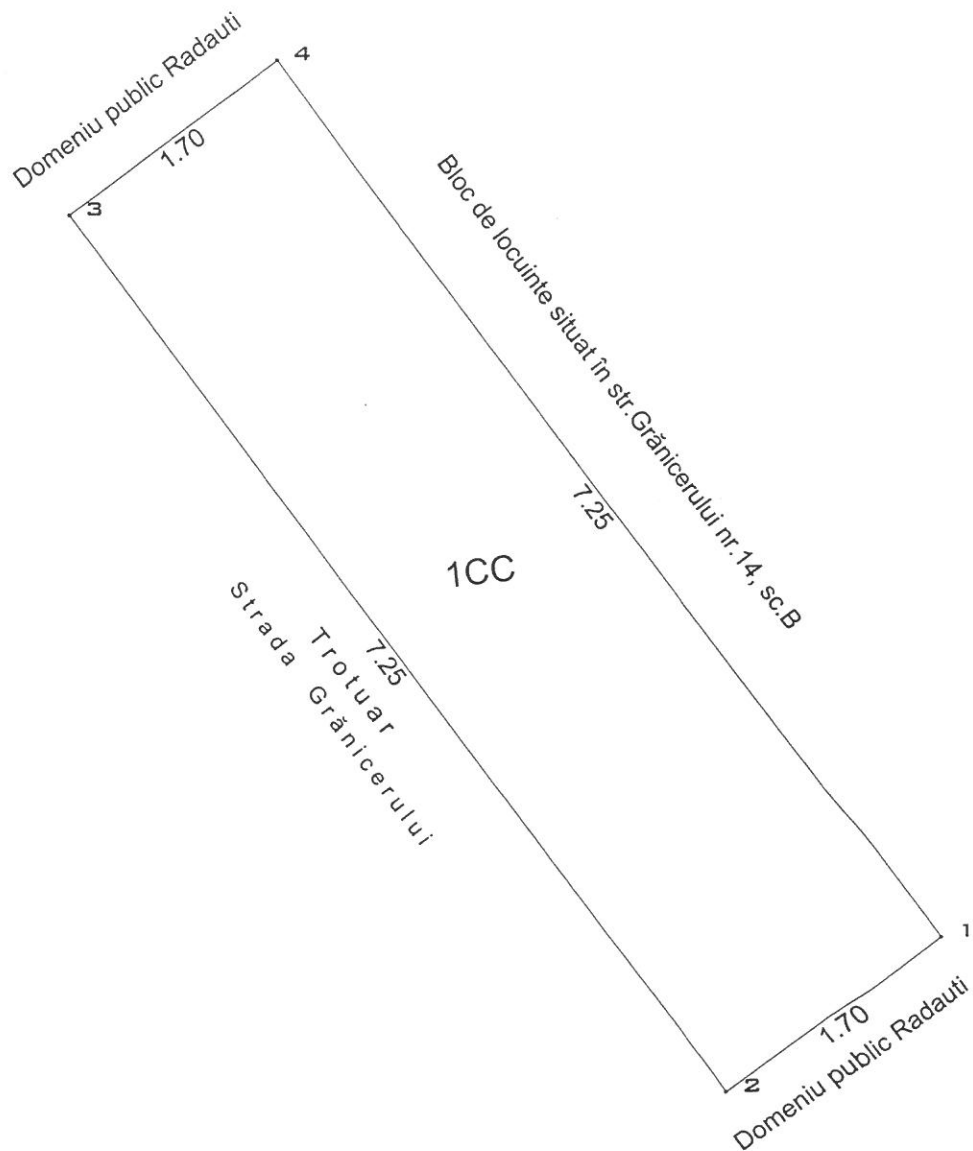
**Art.2.** Primarul municipiului, prin aparatul de specialitate al acestuia, se însărcinează cu ducerea la îndeplinire a prezentei hotărâri.

Inițiator,  
PRIMAR  
NISTOR TATAR

Plan de amplasament și delimitare a imobilului

Scara 1: 50

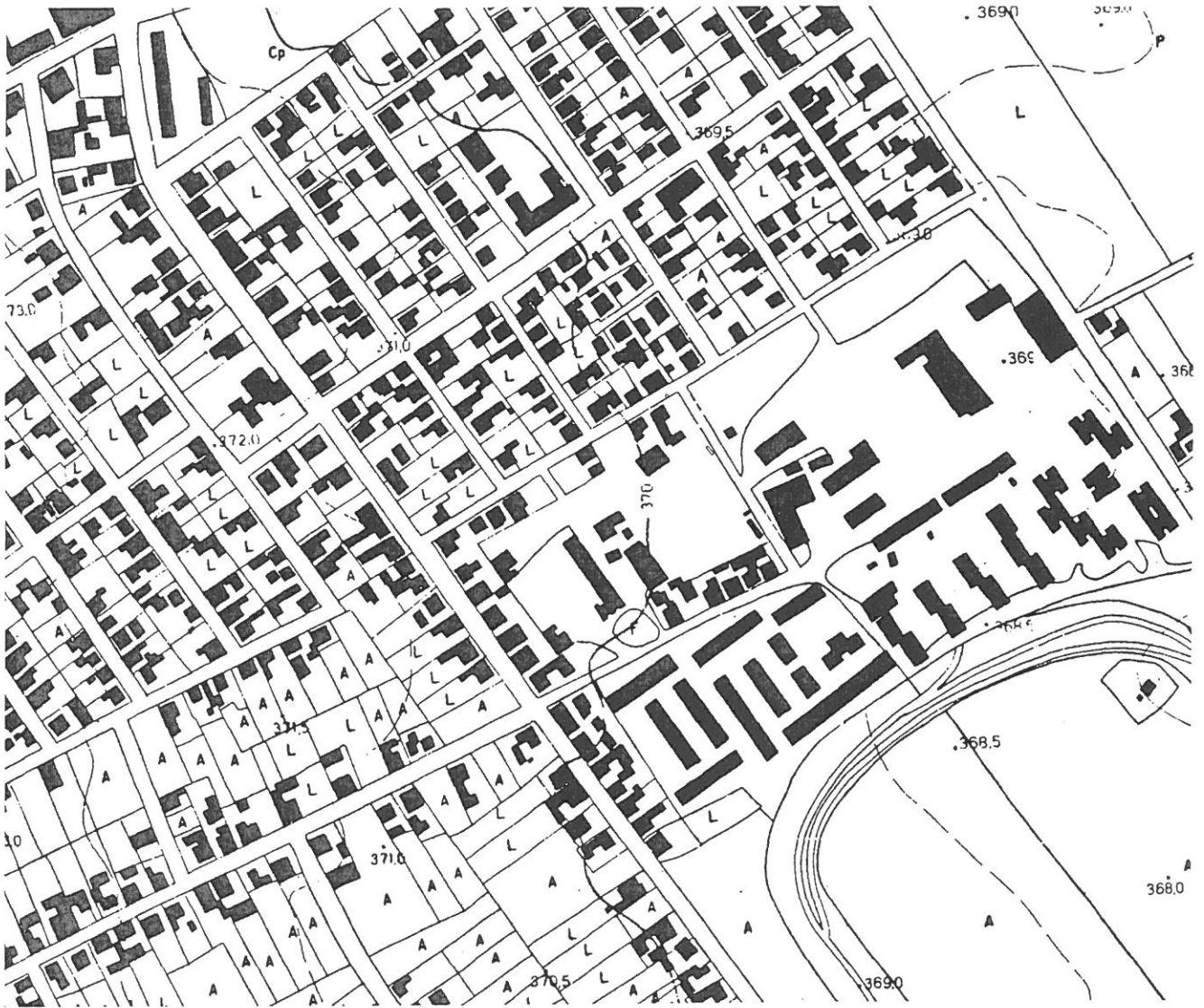
Nr. cadastral	Suprafața măsurată a imobilului (mp)	Adresa imobilului
	12,4	Rădăuți, str.Grănicerului nr.14
Nr. Carte Funciară	Unitatea Administrativ Teritorială (UAT)	
	RĂDĂUȚI	



Imobilul în suprafață de 12,4 mp s-a format din o parte a p.f.4029/1 din CF 32142 Rădăuți, cu Proprietarul tabular STATUL ROMÂN.

A. Date referitoare la teren			
Nr. parcelă	Categorie de folosință	Suprafața (mp)	Mențiuni
1	C.C.	12,4	Imobil neîmprejmuit
Total		12,4	-
B. Date referitoare la construcții			
Cod	Destinația	Suprafața construită la sol (mp)	Mențiuni
	execuție lucrări de cadastru, geotehnic		
Total			
Suprafața totală măsurată a imobilului = 12,4 mp			
Suprafața din act = 12,4 mp			
Executant <b>Sena Găvrilă Cristina Nicoleta</b>		Inspector	
Confirm executarea în baza planului de amplasament și a planului de cadastru și geotehnic		Confirm introducerea imobilului în baza de date integrată și atribuirea numărului cadastral	
Semnătura și ștampila		Semnătura și parafa	
Data: 17.04.2018		Data:.....	
Ștampila BCPI			

ÎNCADRARE ÎN ZONĂ  
Scara 1: 5000  
L-35-4-B-d-3-IV  
PROPRIETAR: PRIMĂRIA RĂDĂUȚI



Întocmit: Ing. Nichiforiuc Cristina Nicoleta



**EXPUNERE de MOTIVE**

**la proiectul de hotărâre privind aprobarea înscrierii în Cartea funciară a terenului curți-construcții în suprafață de 12,40 mp aparținând domeniului public al Municipiului Rădăuți, situat în Municipiul Rădăuți, str. Grănicerului nr.14, în vederea trecerii în domeniul privat și concesionării**

Conform cererii înregistrate cu nr. 98681 / 17.04.2018, dl. Tibu Alexandru, domiciliat în Mun. Rădăuți, str. Simion Bărnuțiu nr. 19, a solicitat aprobarea concesionării unui teren în suprafață de 12,40 mp situat în Mun. Rădăuți, str. Grănicerului nr.14, în imediata vecinătate a proprietății dumnealui din Mun. Rădăuți, str. Grănicerului nr.14, sc. B, parter, ap. 23, în vederea amenajării și extinderii construcției.

În evidențele cadastrale, parcela nr. 4029/1 din C.F. nr. 32142, din care face parte terenul solicitat spre concesionare este întabulată pe Statul Român, conform extrasului de C.F. nr. 11112/10.04.2017.

Parcela nr. 4029/1 din C.F. nr. 31142 face parte din domeniul public al Municipiului Rădăuți, conform poziției nr.219 din Anexa nr. 5 din H.G. nr. 1357/2001 – Inventarul bunurilor care aparțin domeniului public al Municipiului Rădăuți.


Propun, astfel, spre aprobare, înscrierea în Cartea funciară a terenului curți-construcții în suprafață de 12,40 mp aparținând domeniului public al Municipiului Rădăuți, situat în Municipiul Rădăuți, str. Grănicerului nr.14, identificat ca parte din parcela virană nr. 4029/1 din C.F. nr. 32142 a Municipiului Rădăuți, nr. C.F. vechi 5661, în vederea trecerii în domeniul privat și a concesionării.

Planul de amplasament și delimitare a imobilului pentru terenul solicitat spre concesionare este prezentat în anexă și constituie parte integrantă a proiectului de hotărâre.

**Inițiator,  
Primar,  
NISTOR TATAR**



Nr. \_\_\_\_\_ / \_\_\_\_\_



### RAPORT DE SPECIALITATE

la proiectul de hotărâre privind aprobarea înscrierii în Cartea funciară a terenului curți-construcții în suprafață de 12,40 mp aparținând domeniului public al Municipiului Rădăuți, situat în Municipiul Rădăuți, str. Grănicerului nr.14, în vederea trecerii în domeniul privat și concesionării

Conform prevederilor art. 36, alin.2, lit c) și ale art. 45 alin.1 din Legea nr. 215/2001 privind administrația publică locală, republicată, cu modificările și completările ulterioare, consiliul local administrează domeniul public și privat al localității.

Prin cererea înregistrată cu nr. 98681 / 17.04.2018, dl. Tibu Alexandru, domiciliat în Mun. Rădăuți, str. Simion Bărnuțiu nr. 19, solicitată aprobarea concesionării unui teren în suprafață de 12,40 mp situat în Mun. Rădăuți, str. Grănicerului nr.14, în imediata vecinătate a proprietății dumnealui din Mun. Rădăuți, str. Grănicerului nr.14, sc. B, parter, ap. 23, în vederea amenajării și extinderii construcției.

În evidențele cadastrale, parcela nr. 4029/1 din C.F. nr. 32142, din care face parte terenul solicitat spre concesionare este întabulată pe Statul Român, conform extrasului de C.F. nr. 11112/10.04.2017.

Parcela nr. 4029/1 din C.F. nr. 31142 face parte din domeniul public al Municipiului Rădăuți, conform poziției nr.219 din Anexa nr. 5 din H.G. nr. 1357/2001 – Inventarul bunurilor care aparțin domeniului public al Municipiului Rădăuți.

Este necesară aprobarea înscrierii în Cartea funciară a terenului curți-construcții în suprafață de 12,40 mp aparținând domeniului public al Municipiului Rădăuți, situat în Municipiul Rădăuți, str. Grănicerului nr.14, identificat ca parte din parcela virană nr. 4029/1 din C.F. nr. 32142 a Municipiului Rădăuți, nr. C.F. vechi 5661.

Ulterior, se va proceda la trecerea în domeniul privat a terenului și a concesionării acestuia, în condițiile legii.

Planul de amplasament și delimitare a imobilului pentru terenul solicitat spre concesionare este prezentat în anexă și constituie parte integrantă a proiectului de hotărâre.

Șef serviciu,  
SILVIU URSESCU