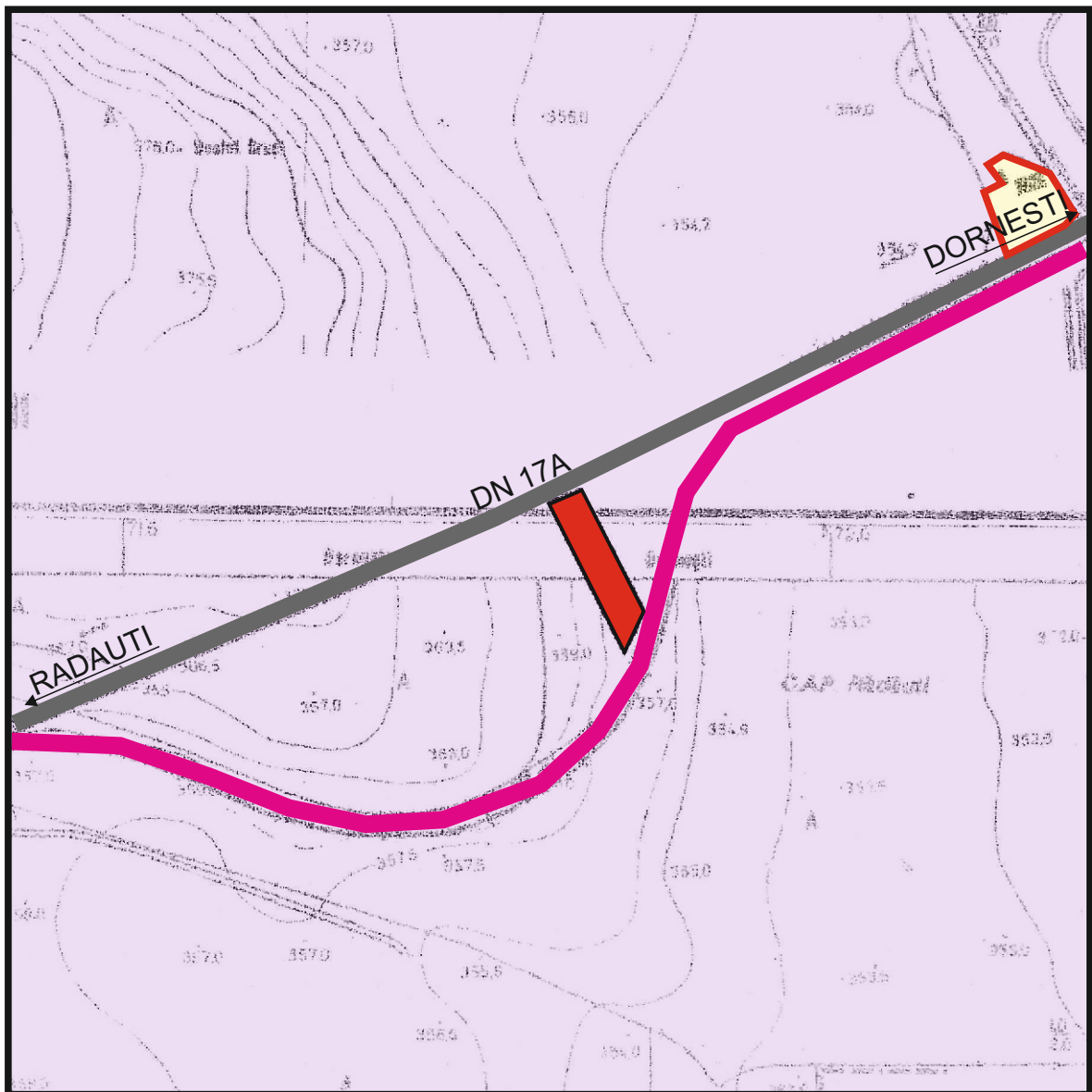


PLANSA A01 - PLAN DE INCADRARE IN ZONA

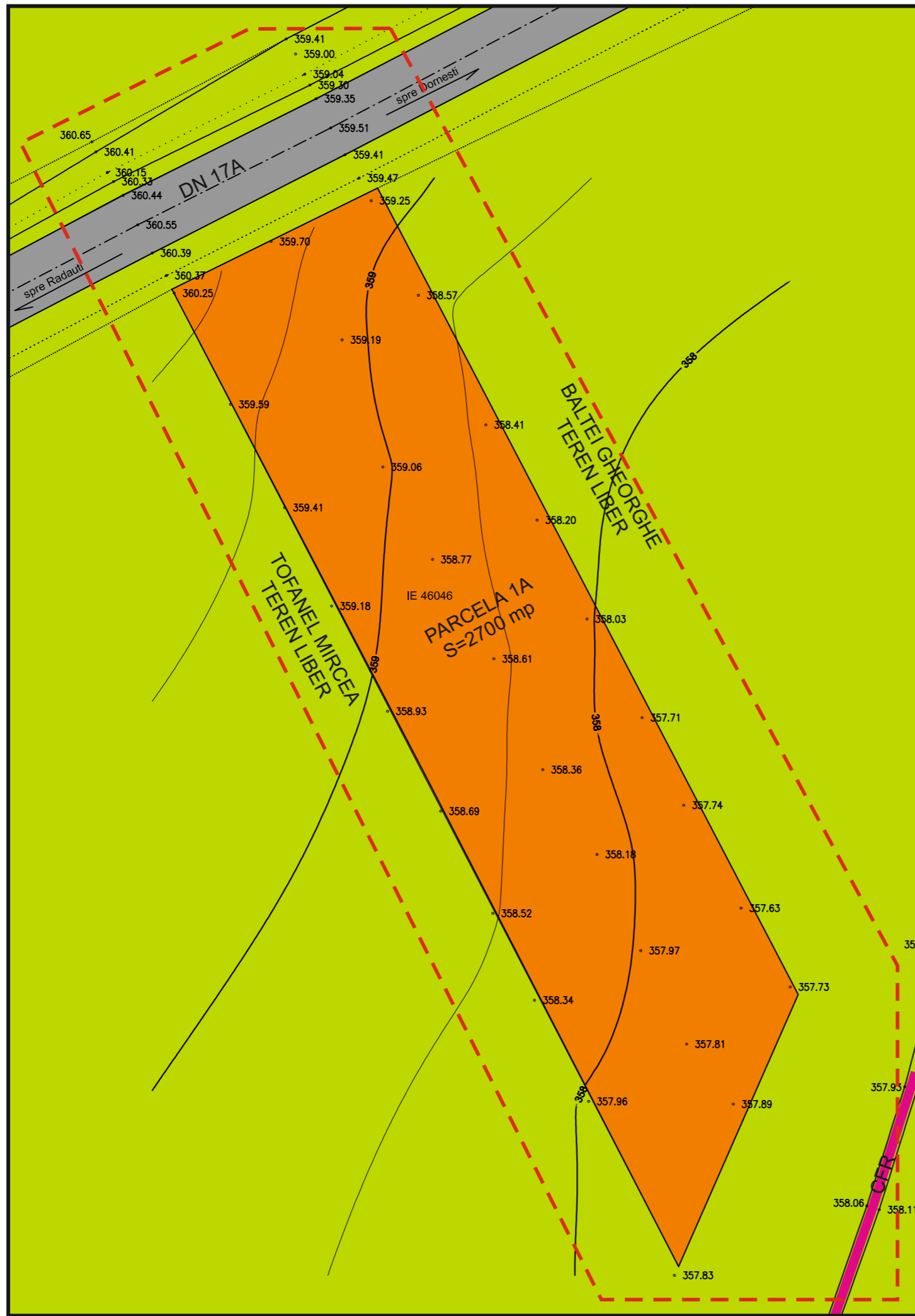
P.U.Z. - PLAN URBANISTIC ZONAL - INTRODUCERE IN INTRAVILAN A SUPRAFETEI DE 2700 MP IN VEDEREA CONSTRUIRII UNUI DEPOZIT DE RECICLARE(COLECTARE) MATERIALE



LEGENDA

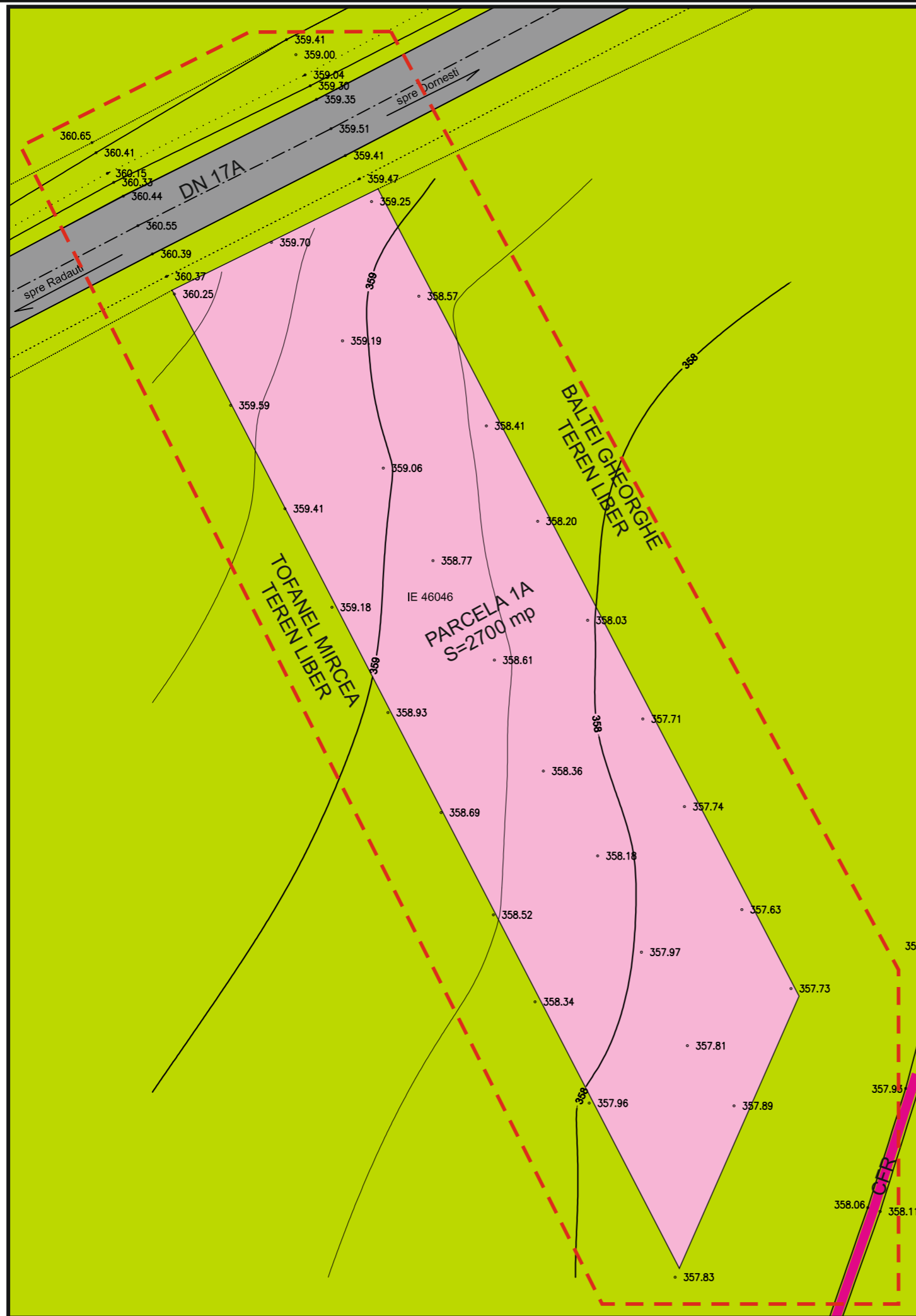
- AMPLASAMENT STUDIAT
- ZONA LOCUINTE CU REGIM MIC DE INALTIME SI DOTARI AFERENTE INTRAVILAN
- TEREN EXTRAVILAN MUNICIPIU RADAUTI
- ZONA CAI DE COMUNICATIE FERROVIARA SI AMENAJARI AFERENTE
- ZONA CAI DE COMUNICATIE RUTIERA SI AMENAJRI AFERENTE

Verificator/ Expert	Nume	Semnatura	Cerinta	Referat/Expertiza nr./Data
S.C. CAN IT PROIECT S.R.L. SUCEAVA				Beneficiar: RARIC ION Amplasament: Extravilan Mun. Radauti, Jud. Suceava
S.C. CAN IT PROIECT S.R.L. SUCEAVA				Proiect nr. 90/2015
Specificatie	Nume	Semnatura	Scara 1:5000	Titlu proiect: Introducere in intravilan a suprafetei de 2700 mp in vederea construirii unui depozit de reciclare (colectare) materiale
Sef Proiect	Ing. Aioanei Loreta			
Proiectat R.U.R.	Arh. Latis Eusebie		Data 2015	Titlu plansei: PLAN DE INCADRARE IN ZONA
Desenat	Coriciuc Adrian		Proiect nr. A01	



- LEGENDA**
- LIMITA PARCELE CADASTRALE
 - LIMITA STUDIATA IN P.U.Z.
 - ZONA TEREN ARABIL EXTRAVILAN STUDIAT
 - ALTE TERENURI EXTRAVILAN EXISTENTE
 - DRUMURI EXISTENTE
 - CALE FERATA EXISTENTA

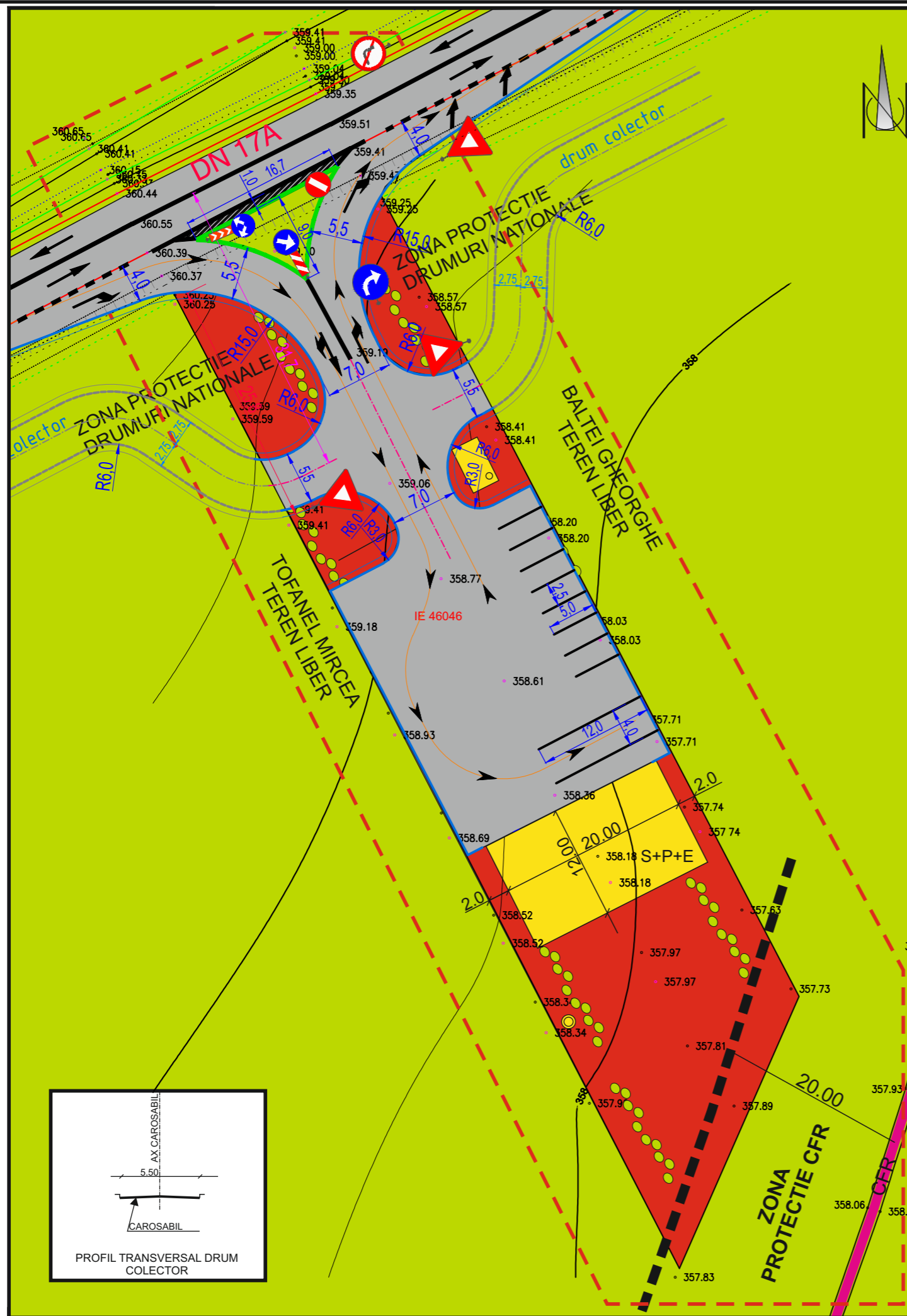
Verificator/ Expert	Nume	Semnatura	Cerinta	Referat/Expertiza nr./Data	Proiect nr. 90/2015
S.C. CAN IT PROIECT S.R.L. SUCEAVA				Beneficiar: RARIC ION Amplasament: Extravilan Mun. Radauti, Jud. Suceava	Faza P.U.Z.



LEGENDA

- LIMITA PARCELE CADASTRALE
- LIMITA STUDIATA IN P.U.Z.
- ZONA TEREN ARABIL EXTRAVILAN PROPRIETATE PARTICULARA STUDIAT: RARIC ION -2700 MP
- ALTE TERENURI EXTRAVILAN EXISTENTE
- DRUMURI EXISTENTE
- CALE FERATA EXISTENTA

Verificator/ Expert	Nume	Semnatura	Cerinta	Referat/Expertiza nr./Data	Proiect nr. 90/2015
S.C. CAN IT PROIECT S.R.L. SUCEAVA				Beneficiar: RARIC ION Amplasament: Extravilan Mun. Radauti, Jud. Suceava	Faza P.U.Z.
Specificatie	Nume	Semnatura	Scara	Titlu proiect: Introducere in intravilan a suprafetei de 2700 mp in vederea construirii unui depozit de reciclare (colectare) materiale Titlu planse: PLAN PROPRIETATEA ASUPRA TERENURILOR	Plansa nr. A03
Sef Proiect	Ing. Aioanei Loreta		1:500		
Proiectat R.U.R.	Arh. Latis Eusebie		Data		
Desenat	Coriciuc Adrian		2015		



BILANT TERITORIAL - SITUATIA EXISTENTA

SUPRAFATA CONSTRUITA LA SOL	0.00 mp
SUPRAFATA CIRCULATII AUTO SI PIETONALE	0.00 mp
SUPRAFATA ZONELOR VERZI	0.00 mp
TOTAL SUPRAFATA TEREN	2.700 mp
PROCENT DE OCUPARE AL TERENULUI	P.O.T. = 0.00 %
COEFICIENT DE OCUPARE AL TERENULUI	C.U.T. = 0.00

BILANT TERITORIAL - SITUATIA PROPUSA

SUPRAFATA CONSTRUITA LA SOL	240.00 mp
SUPRAFATA CIRCULATII AUTO SI PIETONALE	1400.00 mp
SUPRAFATA ZONELOR VERZI	1060.00 mp
TOTAL SUPRAFATA TEREN	2.700 mp
PROCENT DE OCUPARE AL TERENULUI	P.O.T. MAX= 40 %
COEFICIENT DE OCUPARE AL TERENULUI	C.U.T. MAX = 0.80

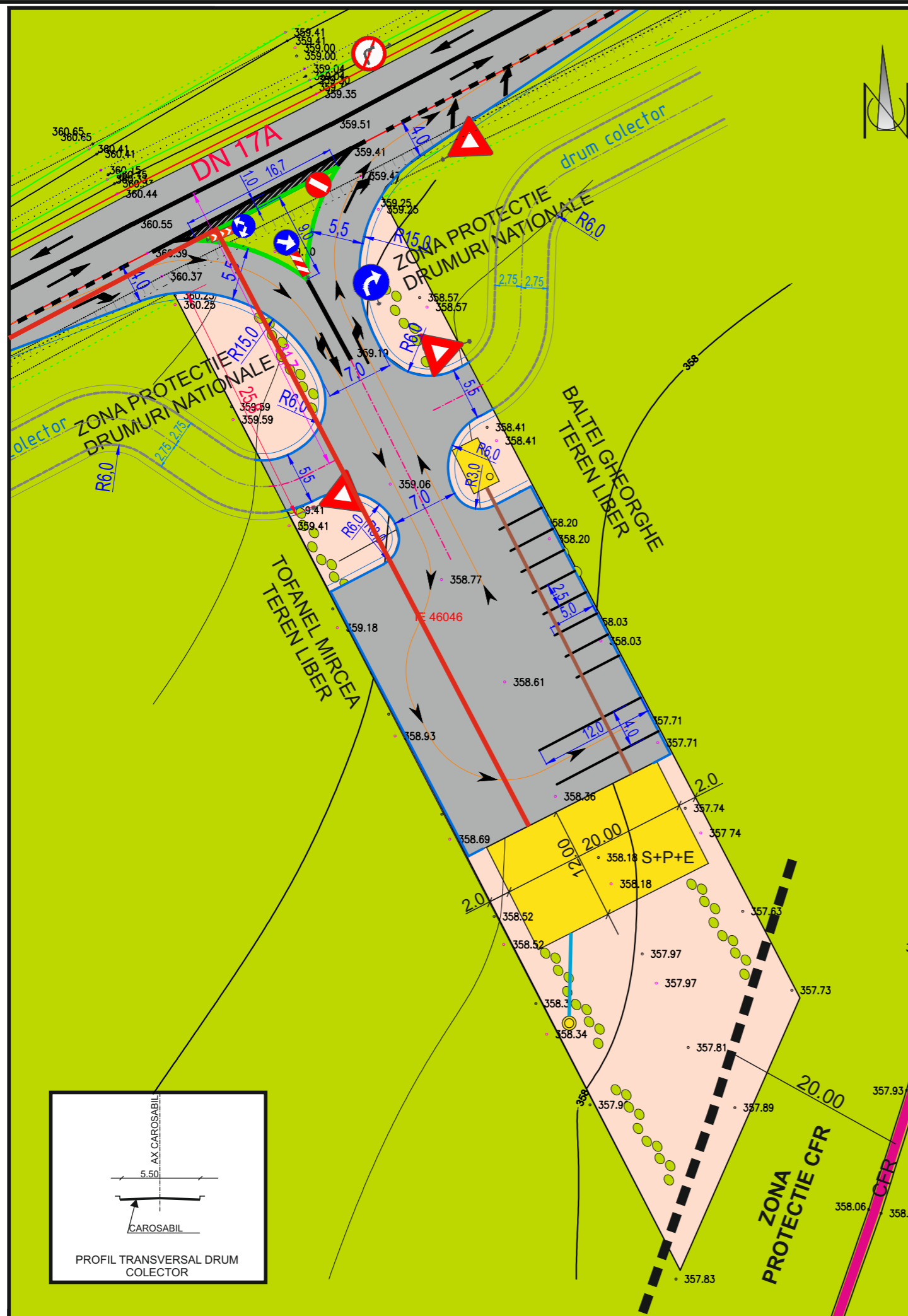
REGIMUL DE INALTIME

S+P+1E (H max = 10.50m)

LEGENDA

- LIMITA PARCELE CADASTRALE
- LIMITA STUDIATA IN P.U.Z.
- ALINIAMENT MINIM PROPUS
- ZONA MICA INDUSTRIE SI DEPOZITARE PROPUSA PENTRU INTRODUCERE IN INTRAVILAN
- POSIBILA AMPLASARE A CONSTRUCTIILOR
- SPATII VERZI AMENJATE PE PARCELE
- FANTANA (PUT CU HIDROFOR) PROPUSA
- BAZIN VIDANAJABIL (FOSA SEPTICA VIDANJABILA) PROPUSA
- DRUMURI/ACCES/PLATFORME AMENAJATE
- ACCES AUTO
- ACCES PIETONAL

Verificator/ Expert	Nume	Semnatura	Cerinta	Referat/Expertiza nr./Data	Proiect nr. 90/2015
					Faza P.U.Z.
Specificatie	S.C. CAN IT PROIECT S.R.L. SUCEAVA				Beneficiar: RARIC ION
	Nume	Semnatura	Scara	Amplasament: Extravilan Mun. Radauti, Jud. Suceava	Titlu protect: Introducere in intravilan a suprafeței de 2700 mp in vederea construirii unui depozit de reciclare (colectare) materiale
Sef Proiect	Ing. Aioanei Loreta		1:500		
Proiectat R.U.R.	Arh. Latis Eusebie		Data		
Desenat	Coriciuc Adrian		2015		Titlu planse: PLAN REGULAMENTARI URBANISTICE-ZONIFICARE
					Plansa nr. A04



BILANT TERITORIAL - SITUATIA EXISTENTA

SUPRAFATA CONSTRUITA LA SOL	0.00 mp
SUPRAFATA CIRCULATII AUTO SI PIETONALE	0.00 mp
SUPRAFATA ZONELOR VERZI	0.00 mp
TOTAL SUPRAFATA TEREN	2.700 mp
PROCENT DE OCUPARE AL TERENULUI	P.O.T. = 0.00 %
COEFICIENT DE OCUPARE AL TERENULUI	C.U.T. = 0.00

BILANT TERITORIAL - SITUATIA PROPUSA

SUPRAFATA CONSTRUITA LA SOL	240.00 mp
SUPRAFATA CIRCULATII AUTO SI PIETONALE	1400.00 mp
SUPRAFATA ZONELOR VERZI	1060.00 mp
TOTAL SUPRAFATA TEREN	2.700 mp
PROCENT DE OCUPARE AL TERENULUI	P.O.T. MAX= 40 %
COEFICIENT DE OCUPARE AL TERENULUI	C.U.T. MAX = 0.80

REGIMUL DE INALTIME

S+P+1E (H max = 10.50m)

LEGENDA

- LIMITA PARCELE CADASTRALE
- LIMITA STUDIATA IN P.U.Z.
- ALINIAMENT MINIM PROPUS
- ALIMENTARE CU ENERGIE ELECTRICA PROPUS
- BAZIN VIDANAJABIL PROPUS
- CONDUCTA CANALIZARE PROPUSA
- FANTANA (PUT CU HIDROFOR) PROPUSA
- CONDUCTA APA POTABILA PROPUSA

Verificator/ Expert	Nume	Semnatura	Cerinta	Referat/Expertiza nr./Data	
				Beneficiar: RARIC ION Amplasament: Extravilan Mun. Radauti, Jud. Suceava	
Specificatie	S.C. CAN IT PROIECT S.R.L. SUCEAVA			Scara	Proiect nr.
	Nume	Semnatura	Data	1:500	90/2015
Sef Proiect	Ing. Aioanei Loreta				Faza P.U.Z.
Proiectat R.U.R.	Arh. Latis Eusebie				Plansa nr. A05
Desenat	Coriciuc Adrian				





