

PROIECT DE HOTĂRÂRE
privind închirierea prin licitație publică deschisă, organizată în condițiile legii, a unor terenuri
aflate în domeniul privat al Municipiului Rădăuți

Consiliul Local al Municipiului Radauti, întrunit în sesiunea ordinară;
Având în vedere:

- expunerea de motive prezentată de primarul municipiului;
 - raportul de specialitate compartimentului Registrul agricol și cel al șefului serviciului de impozite și taxe;
 - referatul nr. 31558/21.02.2017, adresa nr. 7733/08.06.2017, adresa nr. 9609/13.07.2017, adresa nr. 10227/26.07.2017, informarea nr. 37243/05.07.2016, referatul nr. 35453/08.06.2017, adresa nr. 12295/31.08.2017 și adresa nr. 12372/01.09.2017, întocmite de șeful compartimentului de fond funciar;
 - adresa nr. 31685/28.06.2017 și adresa nr. 8770/28.06.2017 întocmite de secretarul municipiului;
 - raportul de avizare al Comisiei de urbanism, lucrări publice, protecția mediului, conservarea monumentelor istorice și de arhitectură și al Comisiei de programe de dezvoltare economico-sociale, buget-finanțe, administrarea domeniului public, agricultură, gospodărie comunală, servicii și de comerț din cadrul Consiliului Local al Municipiului Rădăuți;
 - art. 4 din Legea nr. 213 / 1998, actualizată, privind bunurile proprietate publică;
 - art. 28 alin.(3) din Legea nr. 273 / 2006 privind finanțele publice locale, actualizată;
 - H.C.L. nr. 16/09.02.2017 privind atestarea apartenenței la domeniul privat al Municipiului Rădăuți, jud. Suceava a șase terenuri;
 - H.C.L. nr. 87/28.04.2017 completarea domeniului privat al Municipiului Rădăuți, județul Suceava, cu șase terenuri;
 - H.C.L. nr.106/29.05.2017 privind completarea inventarului bunurilor care fac parte din domeniul privat al Municipiului Rădăuți, jud. Suceava;
 - H.C.L. nr. 122/14.06.2017 completarea domeniului privat al Municipiului Rădăuți, județul Suceava, cu șapte terenuri;
 - H.C.L. nr. 136/28.07.2016 privind completarea inventarului bunurilor care fac parte din domeniul privat al Municipiului Rădăuți, jud. Suceava;
 - H.C.L. nr. 237/20.12.2016 privind atestarea apartenenței la domeniul privat al Municipiului Rădăuți, jud. Suceava a două terenuri;
 - H.C.L. nr. 211/24.11.2016 privind stabilirea impozitelor și taxelor locale pentru anul 2017;
 - H.C.L. nr. ___/__.09.2017 pentru aprobarea Regulamentului privind procedura de închiriere a bunurilor imobile din domeniul public sau privat al Municipiului Rădăuți;
 - prevederile Legii nr. 52/2003 privind transparența decizională în administrația publică, cu modificările și completările ulterioare;
- In temeiul art. 36 alin.(2) lit. „b” și „c”, alin.(5) lit. „b”, art. 45 alin.”3” și art. 123 alin.(1) și (2) din Legea nr. 215/2001 privind administrația publică locală, republicată, cu modificările și completările ulterioare,

HOTĂRĂȘTE:

Art.1. (1) Se aprobă închirierea, prin licitație publică deschisă, organizată în condițiile legii, a bunurilor imobile – terenuri arabile, aparținând domeniului privat al Municipiului Rădăuți, după cum urmează:

- 1) imobilul cu nr. cadastral 51857 din C.F. 51857 a Municipiului Rădăuți, reprezentînd teren arabil în suprafață de **1.600 mp**, situat în Municipiul Rădăuți, **str. Horodnicului f.nr.** (extras de carte funciară nr. 30038/22.09.2016);
- 2) imobilul cu nr. cadastral 51867 din C.F. 51867 a Municipiului Rădăuți, reprezentînd teren arabil în suprafață de **485 mp**, situat în Municipiul Rădăuți, **str. Bujorului nr.5** (extras de carte funciară nr. 30023/22.09.2016);
- 3) imobilul cu nr. cadastral 51852 din C.F. 51852 a Municipiului Rădăuți, reprezentînd teren arabil în suprafață de **1.840 mp**, situat în Municipiul Rădăuți, **str. Calea Cernăuți nr.98** (extras de carte funciară nr. 30024/22.09.2016);
- 4) imobilul cu nr. cadastral 51864 din C.F. 51864 a Municipiului Rădăuți, reprezentînd teren arabil în suprafață de **830 mp**, situat în Municipiul Rădăuți, **str. Horea nr.53** (extras de carte funciară nr. 30036/22.09.2016);
- 5) imobilul cu nr. cadastral 51877 din C.F. 51877 a Municipiului Rădăuți, reprezentînd teren arabil în suprafață de **285 mp**, situat în Municipiul Rădăuți, **str. Porumbelului nr.9** (extras de carte funciară nr. 30157/23.09.2016);
- 6) imobilul cu nr. cadastral 51851 din C.F. 51851 a Municipiului Rădăuți, reprezentînd teren arabil în suprafață de **250 mp**, situat în Municipiul Rădăuți, **str. Volovățului nr.64** (extras de carte funciară nr. 30030/22.09.2016);
- 7) imobilul cu nr. cadastral 51875 din C.F. 51875 a Municipiului Rădăuți, reprezentînd teren arabil în suprafață de **200 mp**, situat în Municipiul Rădăuți, **str. Mihai Pitei nr.50** (extras de carte funciară nr. 30150/23.09.2016);
- 8) imobilul cu nr. cadastral 51871 din C.F. 51871 a Municipiului Rădăuți, reprezentînd teren arabil în suprafață de **200 mp**, situat în Municipiul Rădăuți, **str. Mihai Pitei nr.70** (extras de carte funciară nr. 30151/23.09.2016);
- 9) imobilul cu nr. cadastral 51874 din C.F. 51874 a Municipiului Rădăuți, reprezentînd teren arabil în suprafață de **200 mp**, situat în Municipiul Rădăuți, **str. Pozenului nr.31A** (extras de carte funciară nr. 30162/23.09.2016);
- 10) imobilul cu nr. cadastral 51865 din C.F. 51865 a Municipiului Rădăuți, reprezentînd teren arabil în suprafață de **200 mp**, situat în Municipiul Rădăuți, **str. Habitat nr.6** (extras de carte funciară nr. 30033/22.09.2016);
- 11) imobilul cu nr. cadastral 51949 din C.F. 51949 a Municipiului Rădăuți, reprezentînd teren arabil în suprafață de **406 mp**, situat în Municipiul Rădăuți, **str. Mică f.nr.** (extras de carte funciară nr. 31546/05.10.2016);
- 12) imobilul cu nr. cadastral 51872 din C.F. 51872 a Municipiului Rădăuți, reprezentînd teren arabil în suprafață de **287 mp**, situat în Municipiul Rădăuți, **str. Mică nr.14** (extras de carte funciară nr. 30155/23.09.2016);
- 13) imobilul cu nr. cadastral 51863 din C.F. 51863 a Municipiului Rădăuți, reprezentînd teren arabil în suprafață de **200 mp**, situat în Municipiul Rădăuți, **str. George Grigorovoci f.nr.** (extras de carte funciară nr. 30032/22.09.2016);
- 14) imobilul cu nr. cadastral 51884 din C.F. 51884 a Municipiului Rădăuți, reprezentînd teren arabil în suprafață de **300 mp**, situat în Municipiul Rădăuți, **str. Plugarilor f.nr.** (extras de carte funciară nr. 30156/23.09.2016);
- 15) imobilul cu nr. cadastral 51873 din C.F. 51873 a Municipiului Rădăuți, reprezentînd teren arabil în suprafață de **150 mp**, situat în Municipiul Rădăuți, **str. Tolocii f.nr.** (extras de carte funciară nr. 30161/23.09.2016);
- 16) imobilul cu nr. cadastral 51940 din C.F. 51940 a Municipiului Rădăuți, reprezentînd teren arabil în suprafață de **625 mp**, situat în Municipiul Rădăuți, **str. Tolocii f.nr.** (extras de carte funciară nr. 31544/05.10.2016);
- 17) imobilul cu nr. cadastral 51862 din C.F. 51862 a Municipiului Rădăuți, reprezentînd teren arabil în suprafață de **62 mp**, situat în Municipiul Rădăuți, **str. Iazului nr.2** (extras de carte funciară nr. 30042/22.09.2016);
- 18) imobilul cu nr. cadastral 51879 din C.F. 51879 a Municipiului Rădăuți, reprezentînd teren arabil în suprafață de **500 mp**, situat în Municipiul Rădăuți, **str. Porumbelului nr.20** (extras de carte funciară nr. 30159/23.09.2016);

- 19) imobilul cu nr. cadastral 51941 din C.F. 51941 a Municipiului Rădăuți, reprezentînd teren arabil în suprafață de **200 mp**, situat în Municipiul Rădăuți, **str. Mihai Horodnic nr.9** (extras de carte funciară nr. 31547/05.10.2016);
- 20) imobilul cu nr. cadastral 52341 din C.F. 52341 a Municipiului Rădăuți, reprezentînd teren arabil în suprafață de **218 mp**, situat în Municipiul Rădăuți, **str. Tolocii f.nr.** (extras de carte funciară nr. 862/11.01.2017);
- 21) imobilul cu nr. cadastral 52340 din C.F. 52340 a Municipiului Rădăuți, reprezentînd teren arabil în suprafață de **233 mp**, situat în Municipiul Rădăuți, **str. Tolocii f.nr.** (extras de carte funciară nr. 853/11.01.2017);
- 22) imobilul cu nr. cadastral 52339 din C.F. 52339 a Municipiului Rădăuți, reprezentînd teren arabil în suprafață de **200 mp**, situat în Municipiul Rădăuți, **str. Jalcău f.nr.** (extras de carte funciară nr. 3452/06.02.2017);
- 23) imobilul cu nr. cadastral 52491 din C.F. 52491 a Municipiului Rădăuți, reprezentînd teren arabil în suprafață de **86 mp**, situat în Municipiul Rădăuți, **str. Tolocii f.nr.** (extras de carte funciară nr. 3933/09.02.2017);
- 24) imobilul cu nr. cadastral 52494 din C.F. 52494 a Municipiului Rădăuți, reprezentînd teren arabil în suprafață de **87 mp**, situat în Municipiul Rădăuți, **str. Tolocii f.nr.** (extras de carte funciară nr. 3941/09.02.2017);
- 25) imobilul cu nr. cadastral 52496 din C.F. 52496 a Municipiului Rădăuți, reprezentînd teren arabil în suprafață de **200 mp**, situat în Municipiul Rădăuți, **str. Pozenului f.nr.** (extras de carte funciară nr. 3950/09.02.2017);
- 26) imobilul cu nr. cadastral 52493 din C.F. 52493 a Municipiului Rădăuți, reprezentînd teren arabil în suprafață de **200 mp**, situat în Municipiul Rădăuți, **str. Mihai Pitei f.nr.** (extras de carte funciară nr. 3953/09.02.2017);
- 27) imobilul cu nr. cadastral 52492 din C.F. 52492 a Municipiului Rădăuți, reprezentînd teren arabil în suprafață de **488 mp**, situat în Municipiul Rădăuți, **str. Tolocii f.nr.** (extras de carte funciară nr. 3955/09.02.2017);
- 28) imobilul cu nr. cadastral 52650 din C.F. 52650 a Municipiului Rădăuți, reprezentînd teren arabil în suprafață de **178 mp**, situat în Municipiul Rădăuți, **str. Andronic Motrescu f.nr.** (extras de carte funciară nr. 15403/19.05.2017);
- 29) imobilul cu nr. cadastral 52653 din C.F. 52653 a Municipiului Rădăuți, reprezentînd teren arabil în suprafață de **595 mp**, situat în Municipiul Rădăuți, **str. Pozenului f.nr.** (extras de carte funciară nr. 15421/19.05.2017);
- 30) imobilul cu nr. cadastral 52652 din C.F. 52652 a Municipiului Rădăuți, reprezentînd teren arabil în suprafață de **192 mp**, situat în Municipiul Rădăuți, **str. Andronic Motrescu f.nr.** (extras de carte funciară nr. 15414/19.05.2017);
- 31) imobilul cu nr. cadastral 52651 din C.F. 52651 a Municipiului Rădăuți, reprezentînd teren arabil în suprafață de **371 mp**, situat în Municipiul Rădăuți, **str. George Grigorovici f.nr.** (extras de carte funciară nr. 15432/19.05.2017);
- 32) imobilul cu nr. cadastral 52649 din C.F. 52649 a Municipiului Rădăuți, reprezentînd teren arabil în suprafață de **200 mp**, situat în Municipiul Rădăuți, **str. Andronic Motrescu f.nr.** (extras de carte funciară nr. 15400/19.05.2017);
- 33) imobilul cu nr. cadastral 52654 din C.F. 52654 a Municipiului Rădăuți, reprezentînd teren arabil în suprafață de **200 mp**, situat în Municipiul Rădăuți, **str. Jalcău f.nr.** (extras de carte funciară nr. 15395/19.05.2017);
- 34) imobilul cu nr. cadastral 52734 din C.F. 52492 a Municipiului Rădăuți, reprezentînd teren arabil în suprafață de **187 mp**, situat în Municipiul Rădăuți, **str. Calea Cernăuți nr.81** (extras de carte funciară nr. 20443/07.07.2017);
- 35) imobilul cu nr. cadastral 52730 din C.F. 52730 a Municipiului Rădăuți, reprezentînd teren arabil în suprafață de **557 mp**, situat în Municipiul Rădăuți, **str. Horea nr.51** (extras de carte funciară nr. 20459/07.07.2017);
- 36) imobilul cu nr. cadastral 52732 din C.F. 52732 a Municipiului Rădăuți, reprezentînd teren arabil în suprafață de **168 mp**, situat în Municipiul Rădăuți, **str. Horodnicului nr.42** (extras de carte funciară nr. 20453/07.07.2017);

- 37) imobilul cu nr. cadastral 52735 din C.F. 52735 a Municipiului Rădăuți, reprezentînd teren arabil în suprafață de **235 mp**, situat în Municipiul Rădăuți, **str. Mihai Horodnic f.nr.** (extras de carte funciară nr. 20458/07.07.2017);
- 38) imobilul cu nr. cadastral 52733 din C.F. 52733 a Municipiului Rădăuți, reprezentînd teren arabil în suprafață de **91 mp**, situat în Municipiul Rădăuți, **str. Sfîntu Gheorghe nr.2** (extras de carte funciară nr. 20456/07.07.2017);
- 39) imobilul cu nr. cadastral 52731 din C.F. 52731 a Municipiului Rădăuți, reprezentînd teren arabil în suprafață de **47 mp**, situat în Municipiul Rădăuți, **str. Stefan cel Mare nr.69** (extras de carte funciară nr. 20448/07.07.2017);
- 40) imobilul cu nr. cadastral 52727 din C.F. 52727 a Municipiului Rădăuți, reprezentînd teren arabil în suprafață de **165 mp**, situat în Municipiul Rădăuți, **str. George Grigorovici f.nr.** (extras de carte funciară nr. 20304/06.07.2017);
- 41) imobilul cu nr. cadastral 52726 din C.F. 52726 a Municipiului Rădăuți, reprezentînd teren arabil în suprafață de **114 mp**, situat în Municipiul Rădăuți, **str. Pandurilor nr.37** (extras de carte funciară nr. 20311/06.07.2017);
- 42) imobilul cu nr. cadastral 52725 din C.F. 52725 a Municipiului Rădăuți, reprezentînd teren arabil în suprafață de **200 mp**, situat în Municipiul Rădăuți, **str. Tolocii nr.73** (extras de carte funciară nr. 20297/06.07.2017);
- 43) imobilul cu nr. cadastral 52728 din C.F. 52728 a Municipiului Rădăuți, reprezentînd teren arabil în suprafață de **200 mp**, situat în Municipiul Rădăuți, **str. Tolocii nr.86** (extras de carte funciară nr. 20301/06.07.2017);
- 44) imobilul cu nr. cadastral 52758 din C.F. 52758 a Municipiului Rădăuți, reprezentînd teren arabil în suprafață de **200 mp**, situat în Municipiul Rădăuți, **str. Mihai Pitei nr.46** (extras de carte funciară nr. 21592/18.07.2017);
- 45) imobilul cu nr. cadastral 52710 din C.F. 52710 a Municipiului Rădăuți, reprezentînd teren arabil în suprafață de **485 mp**, situat în Municipiul Rădăuți, **str. Ion Nistor nr.24** (extras de carte funciară nr. 20693/10.07.2017);
- 46) imobilul cu nr. cadastral 52716 din C.F. 52716 a Municipiului Rădăuți, reprezentînd teren arabil în suprafață de **345 mp**, situat în Municipiul Rădăuți, **str. Putnei nr.149** (extras de carte funciară nr. 20696/10.07.2017);

(2) Extrasele de carte funciară împreună cu detaliul liniar al imobilelor reprezintă Anexele nr.1-46 și fac parte integrantă din prezenta hotărîre.

Art.2. Se aprobă prețul de pornire a licitației, pentru închirierea terenurilor menționate la articolul precedent, de **0,60 lei/mp/an**, preț stabilit prin H.C.L. nr. 211/2016 privind stabilirea impozitelor și taxelor locale pentru anul 2017.

Art.3. Inchirierea terenului se aprobă pentru o perioadă de **5 ani**, începînd cu data semnării și înregistrării contractului de închiriere, cu posibilitatea de prelungire prin acordul părților.

Art.4. Se aprobă „Documentația de licitație”, după cum urmează:

- **Caietul de sarcini**, conform Anexei nr.47, care face parte integrantă din prezenta hotărîre;
- **Instrucțiuni pentru ofertanți**, conform Anexei nr.48, care face parte integrantă din prezenta hotărîre;
- **Formulare**, conform Anexei nr.49, care face parte integrantă din prezenta hotărîre;
- **Contract cadru de închiriere**, conform Anexei nr.50, care face parte integrantă din prezenta hotărîre.

Art.5. Publicitatea licitației publice deschise se va face în două ziare, dintre care unul local și unul național, cu cel puțin 15 zile înainte de data desfășurării acesteia.

Art.6. Membrii comisiei de licitație și ai comisiei pentru soluționare a contestațiilor vor fi desemnați prin dispoziția primarului.

Art.7. Se mandatează Primarul Municipiului Rădăuți să încheie și să semneze contractele de închiriere.

Art.8. Primarul municipiului, prin serviciile de specialitate din cadrul Primăriei Mun. Rădăuți, va duce la îndeplinire prevederile prezentei hotărâri.

**Inițiator,
Primar
NISTOR TATAR**

A handwritten signature in blue ink, appearing to be 'Nistor Tatar', written over the printed name.



EXTRAS DE CARTE FUNCIARA pentru INFORMARE

Oficiul de Cadastru și Publicitate Imobiliară SUCEAVA
Biroul de Cadastru și Publicitate Imobiliară Radauti

Nr.cerere	30038
Ziua	22
Luna	09
Anul	2016

TEREN intravilan

Adresa: Radauti, Strada Horodnicului, nr. 23

A. Partea I. DESCRIEREA IMOBILULUI

Nr crt	Nr.cadastral Nr.topografic	Suprafata* (mp)	Observatii / Referinte
A1	51857	1.600	

B. Partea II. PROPRIETAR si ACTE

Inscrieri privitoare la dreptul de proprietate si alte drepturi reale		Observatii / Referinte
30038 / 22.09.2016		
Act administrativ nr. 136, din 28.07.2016, emis de consiliul local al municipiului Radauti, anexa 1 la HCL		
B1	Intabulare, drept de PROPRIETATE, dobandit prin Constituire, cota actuala 1 / 1	A1
	1) MUNICIPIUL RADAUTI - DOMENIUL PRIVAT , CIF: 4244148	

C. Partea III. SARCINI

Inscrieri privind dezmembramintele dreptului de proprietate, drepturile reale de garantie si sarcini	Observatii / Referinte
NU SUNT	



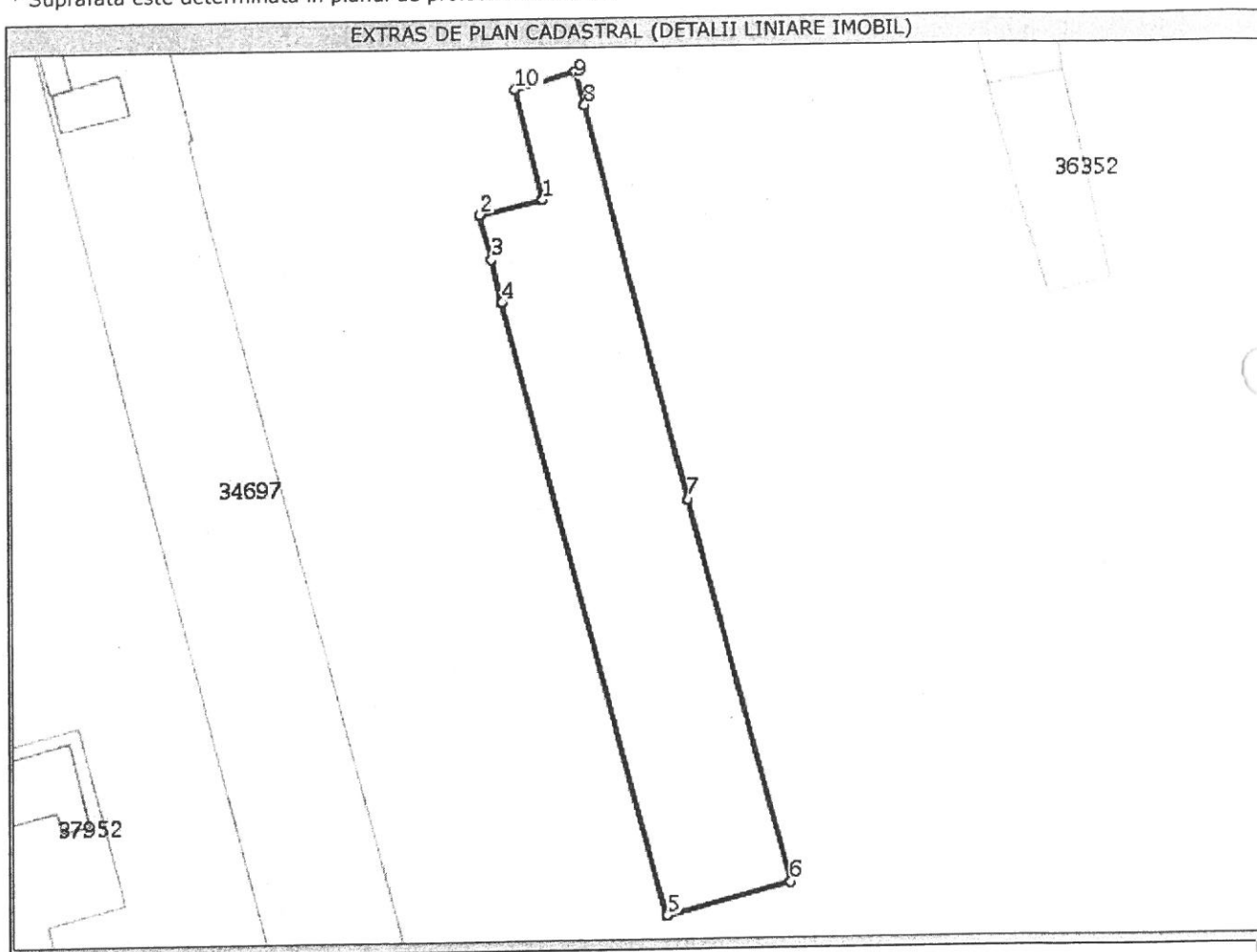
Anexa Nr. 1 la Partea I

TEREN intravilan

Adresa: Radauti, Strada Horodnicului, nr. 23

Nr. cadastral	Suprafata masurata (mp)*	Observatii / Referinte
51857	1.600	-

* Suprafata este determinata in planul de proiectie Stereo 70.



Date referitoare la teren

Nr. crt	Categorie folosinta	Intravilan	Suprafata (mp)	Nr. tarla	Nr. parcela	Nr. Topografic	Observatii / Referinte
1	arabil	DA	1.600	-	-	-	Limite partial imprejmuite

Lungime Segmente

1) Valorile lungimilor segmentelor sunt obtinute din proiectie in plan.

Punct inceput	Punct sfarsit	Lungime segment (" (m)
1	2	8,074
2	3	5,865
3	4	5,485
4	5	80,722
5	6	15,988
6	7	50,35
7	8	51,82
8	9	4,343
9	10	7,857
10	1	14,453



** Lungimile segmentelor sunt determinate in planul de proiectie Stereo 70 si sunt rotunjite la milimetru.
 *** Distanța dintre puncte este formata din segmente cumulate ce sunt mai mici decat valoarea 1 milimetru.

Certific că prezentul extras corespunde cu pozitiile in vigoare din cartea funciara originală, păstrată de acest birou.

Prezentul extras de carte funciara este valabil la autentificarea de catre notarul public a actelor juridice prin care se sting drepturile reale precum si pentru dezbaterea succesiunilor, iar informatiile prezentate sunt susceptibile de orice modificare, in conditiile legii.

S-a achitat tariful de 0 RON, pentru serviciul de publicitate imobiliara cu codul nr. 211,

Data soluționării,
27/09/2016

Asistent-registrator,
ILIUTA TOLCEV

Data eliberării,
//_



Referent,

(parafa și semnătura)

Dosarul nr. 30038/22-09-2016

INCHEIERE Nr. 30038

REGISTRATOR Călinescu Mihaela

ASISTENT REGISTRATOR Tolcev Iliuta

Asupra cererii introduse de MUNICIPIUL RADAUTI - DOMENIUL PRIVAT domiciliat in Romania, Jud. SUCEAVA, Loc. Radauti, Str. Unirii, Nr. Postal 2 privind prima inregistrare a imobilelor/unitatilor individuale (u.i.) in cartea funciara , in baza:

- act administrativ nr. 136/28-07-2016 emis de consiliul local al municipiului Radauti, anexa 1 la HCL; fiind indeplinite conditiile prevazute la art. 29 din Legea cadastrului si a publicitatii imobiliare nr. 7/1996, republicata, cu modificarile si completarile ulterioare, tariful achitat in suma de 0 lei, pentru serviciul avand codul 211,

Vazand referatul asistentului registrator in sensul ca nu exista impedimente la inscriere

DISPUNE

Admiterea cererii cu privire la :

- imobilul cu nr. cadastral -, nr. topografic 4812/2, inscris in cartea funciara 30824 (provenita din cartea funciara de pe hartie cu numarul 5548) UAT Radauti avand proprietarii: Statul Roman in cota de 1/1 de sub B.1;
- imobilul cu nr. cadastral 51857, inscris in cartea funciara 51857 UAT Radauti;
- din o parte a pf.4812/2 se formeaza imobilul 51857 in suprafata de 1600 mp. sub B.2 din cartea funciara 30824 UAT Radauti;
- se intabuleaza dreptul de PROPRIETATE mod dobandire CONSTITUIRE in cota de 1/1 asupra A1 in favoarea : **MUNICIPIUL RADAUTI - DOMENIUL PRIVAT**, sub B.1 din cartea funciara 51857 UAT Radauti;

Prezenta se va comunica partilor:
Grigoras Constantin-Ionut.

*) Cu drept de reexaminare in termen de 15 zile de la comunicare, care se depune la Biroul de Cadastru și Publicitate Imobiliară Radauti, se inscrie in cartea funciara si se solutioneaza de catre registratorul-sef.

Data soluționării,
27-09-2016

Registrator,
Călinescu Mihaela

(parafa si semnătura)



Asistent-registrator,
Tolcev Iliuta

ANCPI SUCEAVA

TOLCEV ILIUTA

Asistent-registrator

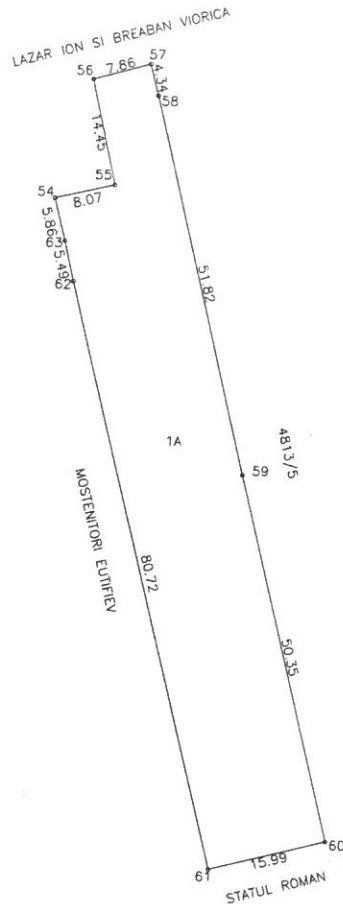
*) Cu exceptia situatiilor prevazute la Art. 62 alin. (1) din Regulamentul de avizare, receptie si inscriere in evidentele de cadastru si carte funciara, aprobat prin ODG Nr. 700/2014.

Plan de amplasament si delimitare a imobilului

ANEXA NR. 1.35 la regulam

Scara: 1: 1000

Nr. cadastral 51857	Suprafata masurata a imobilului (mp) 1600	Adresa imobilului RADAUTI, STR. HORODNICULUI, NR. 23 - INTRAVILAN
Nr. Cartea Funciara		Unitate Administrativ Teritoriala (UAT) RADAUTI



A. Date referitoare la teren			
Nr. parcela	Categorie de folosinta	Suprafata (mp)	Mentiuни
1	A	1600	limite partial imprejmuite
Total		1600	

B. Date referitoare la constructii			
Cod	Destinatie	Suprafata construita la sol (mp)	Mentiuни
Total			

Suprafata totala masurata a imobilului = 1600 mp
Suprafata din act = 1600 mp

<p>Executant, SC NORDCAD EXPERT SRL</p> <p>Confirma executarea masuratorilor la teren, corectitudinea infocinrii documentatiei cadastrale si corespondenta acestora cu realitatea din teren</p> <p>Semnatura si stampila</p> <p>AUTORIZARE</p> <p>Sena KO-B/NT. 0653</p> <p>S.C. NORDCAD EXPERT S.R.L.</p> <p>Data: 20.09.2016</p>	<p>Inspector,</p> <p>Confirma introducerea imobilului in baza de date integrata si</p> <p>Oficiul de Cadastru si Publicitate Imobiliara Suceava</p> <p>Nume si prenume: PINTILIA IONELA</p> <p>Functie: CONSILIER</p> <p>Semnatura si parafa</p> <p>Rădăuți</p> <p>Data: 30.03.2016</p> <p>Stampila BCPI</p>
-------------------------------------------------------------------------------------------------------------------------------------------------------------------------------------------------------------------------------------------------------------------------------------------------------------------------------------------------------------	-----------------------------------------------------------------------------------------------------------------------------------------------------------------------------------------------------------------------------------------------------------------------------------------------------------------------------------



EXTRAS DE CARTE FUNCARA pentru INFORMARE

Oficiul de Cadastru și Publicitate Imobiliară SUCEAVA
Biroul de Cadastru și Publicitate Imobiliară Radauti

Nr.cerere	30023
Ziua	22
Luna	09
Anul	2016

A. Partea I. DESCRIEREA IMOBILULUI

TEREN intravilan

Adresa: Radauti, Strada Bujorului, nr. 5


Nr crt	Nr.cadastral Nr.topografic	Suprafata* (mp)	Observatii / Referinte
A1	51867	485	-

B. Partea II. PROPRIETAR si ACTE

Inscrieri privitoare la dreptul de proprietate si alte drepturi reale		Observatii / Referinte
30023 / 22.09.2016		
Act administrativ nr. 136, din 28.07.2016, emis de consiliul local al municipiului Radauti, anexa 1 la HCL		
B1	Intabulare, drept de PROPRIETATE, dobandit prin Constituire, cota actuala 1 / 1	A1
	1) MUNICIPIUL RADAUTI - DOMENIUL PRIVAT , CIF: 4244148	-

C. Partea III. SARCINI

Inscrieri privind dezmembramintele dreptului de proprietate, drepturile reale de garantie si sarcini	Observatii / Referinte
NU SUNT	



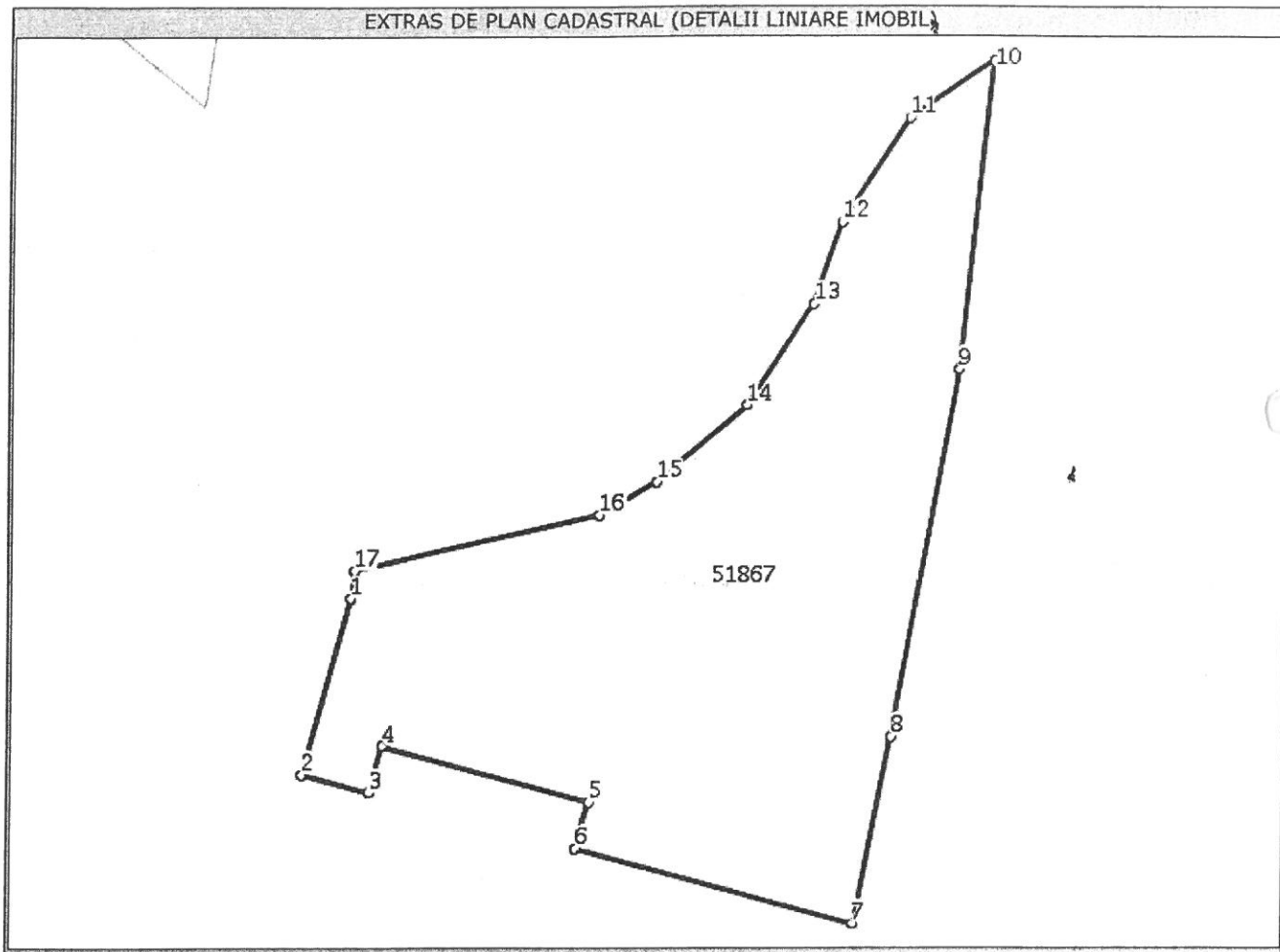
Anexa Nr. 1 la Partea I

TEREN intravilan

Adresa: Radauti, Strada Bujorului, nr. 5

Nr. cadastral	Suprafata masurata (mp)*	Observatii / Referinte
51867	485	-

* Suprafata este determinata in planul de proiectie Stereo 70.



Date referitoare la teren

Nr. crt	Categorie folosinta	Intravilan	Suprafata (mp)	Nr. tarla	Nr. parcela	Nr. Topografic	Observatii / Referinte
1	arabil	DA	485	-	-	-	Limite partial imprejmuite

Lungime Segmente

1) Valorile lungimilor segmentelor sunt obtinute din proiectie in plan.

Punct inceput	Punct sfarsit	Lungime segment (m)
1	2	8,102
2	3	3,112
3	4	2,137
4	5	9,48
5	6	2,137
6	7	12,74
7	8	8,441
8	9	16,599
9	10	13,794
10	11	4,508
11	12	5,488
12	13	3,826



Lungime Segmente

1) Valorile lungimilor segmentelor sunt obtinute din proiectie in plan.

Punct inceput	Punct sfarsit	Lungime segment "" (m)
13	14	5,342
14	15	5,257
15	16	2,929
16	17	11,096
17	1	1,259

** Lungimile segmentelor sunt determinate in planul de proiectie Stereo 70 si sunt rotunjite la milimetru.
 *** Distanța dintre puncte este formata din segmente cumulate ce sunt mai mici decat valoarea 1 milimetru.

Certific că prezentul extras corespunde cu pozitiile in vigoare din cartea funciara originală, păstrată de acest birou.


Prezentul extras de carte funciara este valabil la autentificarea de catre notarul public a actelor juridice prin care se sting drepturile reale precum si pentru dezbaterea succesiunilor, iar informatiile prezentate sunt susceptibile de orice modificare, in conditiile legii.

S-a achitat tariful de 0 RON, pentru serviciul de publicitate imobiliara cu codul nr. 211,

Data soluționării,
27/09/2016

Data eliberării,
/ /

Asistent-registrator,
ILIUȚA TOLCEV



Referent,

(parafa și semnătura)

Dosarul nr. 30023/22-09-2016

INCHEIERE Nr. 30023

REGISTRATOR Călinescu Mihaela
ASISTENT REGISTRATOR Tolcev Iliuta

Asupra cererii introduse de **MUNICIPIUL RADAUTI - DOMENIUL PRIVAT** domiciliat in Romania, Jud. SUCEAVA, Loc. Radauti, Str. Unirii, Nr. Postal 2 privind prima inregistrare a imobilelor/unitatilor individuale (u.i.) in cartea funciara , in baza:
- act administrativ nr. 136/28-07-2016 emis de consiliul local al municipiului Radauti, anexa 1 la HCL; fiind indeplinite conditiile prevazute la art. 29 din Legea cadastrului si a publicitatii imobiliare nr. 7/1996, republicata, cu modificarile si completarile ulterioare, tariful achitat in suma de 0 lei,
pentru serviciul avand codul 211,
Vazand referatul asistentului registrator in sensul ca nu exista impedimente la inscriere

DISPUNE

Admiterea cererii cu privire la :

- imobilul cu nr. cadastral -, nr. topografic 341/4, inscris in cartea funciara 46750 (provenita din cartea funciara de pe hartie cu numarul 6384) UAT Radauti avand proprietarii: Statul Roman in cota de 1/1 de sub B.1;
- imobilul cu nr. cadastral 51867, inscris in cartea funciara 51867 UAT Radauti;
- din o parte a pf.341/4 se formeaza imobilul 51867 in suprafata de 485 mp. sub B.2 din cartea funciara 46750 UAT Radauti;
- se intabuleaza dreptul de PROPRIETATE mod dobandire CONSTITUIRE in cota de 1/1 asupra A1 in favoarea : **MUNICIPIUL RADAUTI - DOMENIUL PRIVAT**, sub B.1 din cartea funciara 51867 UAT Radauti;

Prezenta se va comunica partilor:
Grigoras Constantin-Ionut.

*) Cu drept de reexaminare in termen de 15 zile de la comunicare, care se depune la Biroul de Cadastru și Publicitate Imobiliară Radauti, se inscrie in cartea funciara si se solutioneaza de catre registratorul-sef.

Data soluționării,
27-09-2016

Registrator,
Călinescu Mihaela

(parafa și semnătura)



Asistent-registrator,
Tolcev Iliuta



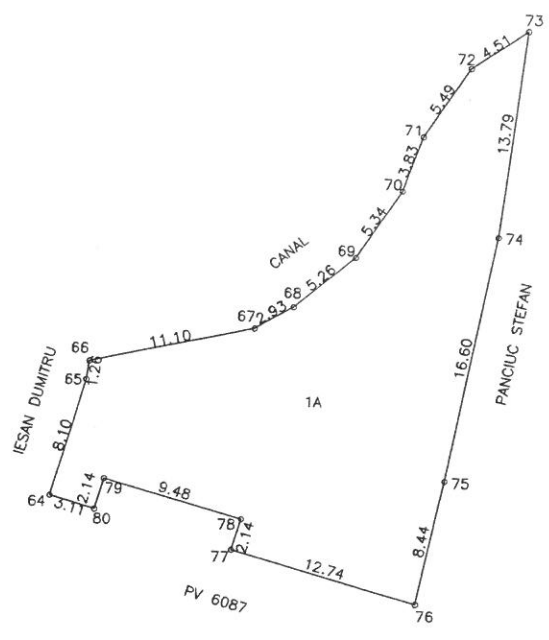
*) Cu exceptia situatiilor prevazute la Art. 62 alin. (1) din Regulamentul de avizare, receptie si inscriere in evidentele de cadastru si carte funciara, aprobat prin ODG Nr. 700/2014.

ANEXA NR. 1.35 la regulamentul

Plan de amplasament si delimitare a imobilului

Scara: 1: 500

Nr. cadastral	Suprafata masurata a imobilului (mp)	Adresa imobilului
51867	485	RADAUTI, STR. BUJORULUI, NR.5 - INTRAVILAN
Nr. Cartea Funciara		Unitate Administrativ Teritoriala (UAT)
		RADAUTI



A. Date referitoare la teren			
Nr. parcela	Categorie de folosinta	Suprafata (mp)	Mentiuni
I	A	485	limite partial imprejmuite
Total		485	
B. Date referitoare la constructii			
Cod	Destinatie	Suprafata construita la sol (mp)	Mentiuni
Total			
Suprafata totala masurata a imobilului = 485 mp			
Suprafata din act = 485 mp			
Executant, SC NORDCAD EXPERT SRL Confirma executarea masuratorilor la teren, corectitudinea întocmirii documentatiei cadastrale si corespondenta acesteia cu realitatea din teren Semnatura și stampila Seria D-0-B-I Nr. 0678 SC NORDCAD EXPERT S.R.L. Data: 20.09.2016		Inspector, Confirm introducerea imobilului in baza de date integrata si atribuirea numarului cadastral 20025/2016 Semnatura si stampila Birou de Cadastru și Publicitate Imobiliară Suceava Nume și prenume: TRIFAN ANGELA Functia: CONSILIER Data: Rădăuți Stampila BCPI	



EXTRAS DE CARTE FUNCIARA pentru INFORMARE

Oficiul de Cadastru și Publicitate Imobiliară SUCEAVA
Biroul de Cadastru și Publicitate Imobiliară Radauti

Nr.cerere	30024
Ziua	22
Luna	09
Anul	2016

A. Partea I. DESCRIEREA IMOBILULUI

TEREN intravilan

Adresa: Radauti, Strada Calea Cernauti, nr. 98

Nr crt	Nr.cadastral Nr.topografic	Suprafata* (mp)	Observatii / Referinte
A1	51852	1.840	

B. Partea II. PROPRIETAR si ACTE

Inscrieri privitoare la dreptul de proprietate si alte drepturi reale		Observatii / Referinte
30024 / 22.09.2016		
Act administrativ nr. 136, din 28.07.2016, emis de consiliul local al municipiului Radauti, cu anexe		
B1	Intabulare, drept de PROPRIETATE, dobandit prin Constituire, cota actuala 1 / 1	A1
	1) MUNICIPIUL RADAUTI - DOMENIUL PRIVAT , CIF: 4244148	-

C. Partea III. SARCINI

Inscrieri privind dezmembramintele dreptului de proprietate, drepturile reale de garantie si sarcini	Observatii / Referinte
NU SUNT	



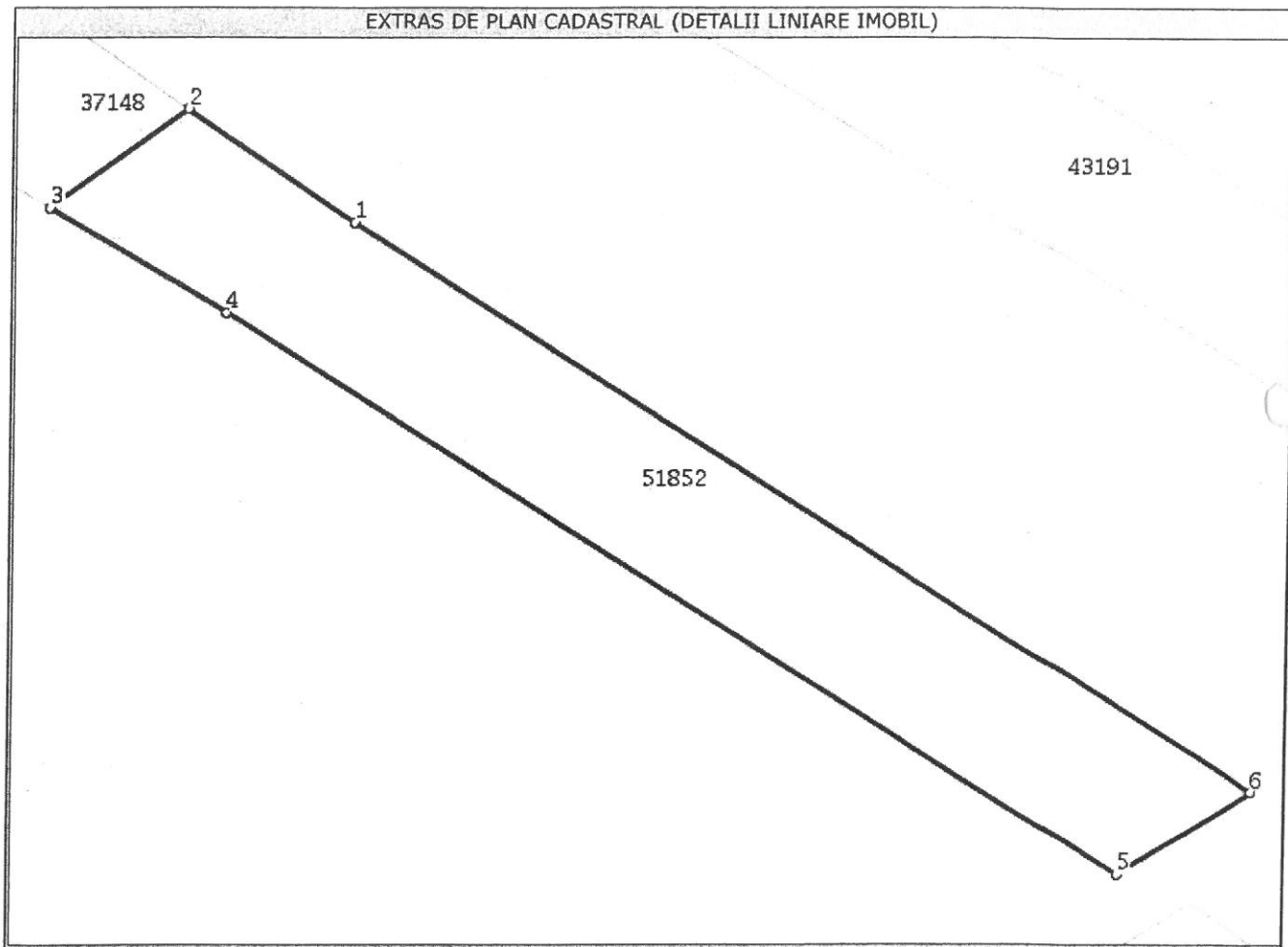
Anexa Nr. 1 la Partea I

TEREN intravilan

Adresa: Radauti, Strada Calea Cernauti, nr. 98

Nr. cadastral	Suprafata masurata (mp)*	Observatii / Referinte
51852	1.840	-

* Suprafata este determinata in planul de proiectie Stereo 70.



Date referitoare la teren

Nr. crt	Categorie folosinta	Intravilan	Suprafata (mp)	Nr. tarla	Nr. parcela	Nr. Topografic	Observatii / Referinte
1	arabil	DA	1.840	-	-	-	Limite partial imprejmuite

Lungime Segmente

1) Valorile lungimilor segmentelor sunt obtinute din proiectie in plan.

Punct inceput	Punct sfarsit	Lungime segment (m)
1	2	19,559
2	3	16,475
3	4	19,474
4	5	100,731
5	6	14,936
6	1	101,804



** Lungimile segmentelor sunt determinate in planul de proiectie Stereo 70 si sunt rotunjite la milimetru.

*** Distanța dintre puncte este formata din segmente cumulate ce sunt mai mici decat valoarea 1 milimetru.

Certific că prezentul extras corespunde cu pozitiile in vigoare din cartea funciara originală, păstrată de acest birou.

Prezentul extras de carte funciara este valabil la autentificarea de catre notarul public a actelor juridice prin care se sting drepturile reale precum si pentru dezbaterea succesiunilor, iar informatiile prezentate sunt susceptibile de orice modificare, in conditiile legii.

S-a achitat tariful de 0 RON, pentru serviciul de publicitate imobiliara cu codul nr. 211,

Data soluționării,
27/09/2016

Data eliberării,
/ /

Asistent-registrator,
ADRIANA-BRINDUSA ONCIU

ONCIU
ADRIANA-BRINDUSA

(parafa și semnătura)



Referent,

(parafa și semnătura)

Dosarul nr. 30024/22-09-2016

INCHEIERE Nr. 30024

REGISTRATOR Călinescu Mihaela

ASISTENT REGISTRATOR Onciul Adriana-Brindusa

Asupra cererii introduse de **MUNICIPIUL RADAUTI - DOMENIUL PRIVAT** domiciliat in Romania, Jud. SUCEAVA, Loc. Radauti, Str. Unirii, Nr. Postal 2 privind prima inregistrare a imobilelor/unitatilor individuale (u.i.) in cartea funciara , in baza:

- act administrativ nr. 136/28-07-2016 emis de consiliul local al municipiului Radauti, cu anexe; fiind indeplinite conditiile prevazute la art. 29 din Legea cadastrului si a publicitatii imobiliare nr. 7/1996, republicata, cu modificarile si completarile ulterioare, tariful achitat in suma de 0 lei, pentru serviciul avand codul 211,

Vazand referatul asistentului registrator in sensul ca nu exista impedimente la inscriere

DISPUNE

Admiterea cererii cu privire la :

- imobilul cu nr. cadastral -, nr. topografic 1995/1, inscris in cartea funciara 37155 (provenita din cartea funciara de pe hartie cu numarul 7409) UAT Radauti avand proprietarii: Statul Roman in cota de 1/1 de sub B.1;

- imobilul cu nr. cadastral 51852, inscris in cartea funciara 51852 UAT Radauti;

- imobilul 51852 Radauti in suprafata de 1840 mp se formeaza din o parte a pf 1995/1 sub B.4 din cartea funciara 37155 UAT Radauti;

- se intabuleaza dreptul de PROPRIETATE mod dobandire CONSTITUIRE in cota de 1/1 asupra A1 in favoarea : **MUNICIPIUL RADAUTI - DOMENIUL PRIVAT**, sub B.1 din cartea funciara 51852 UAT Radauti;

Prezenta se va comunica partilor:


Grigoras Constantin-Ionut.

*) Cu drept de reexaminare in termen de 15 zile de la comunicare, care se depune la Biroul de Cadastru și Publicitate Imobiliară Radauti, se inscrie in cartea funciara si se solutioneaza de catre registratorul-sef.

Data soluționării,
27-09-2016

Registrator,
Călinescu Mihaela

(parafa si semnătura)



Asistent-registrator,
Onciul Adriana-Brindusa

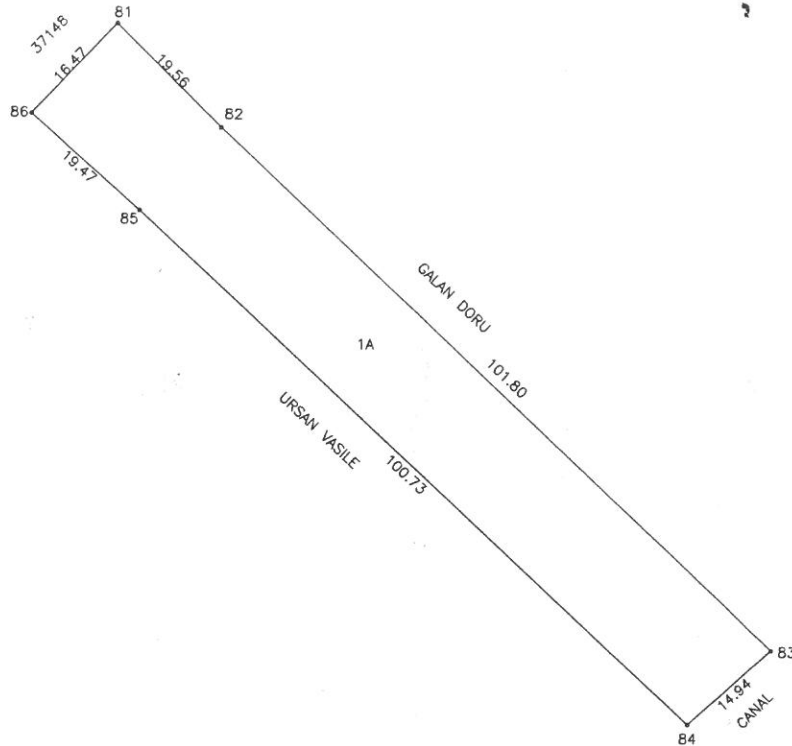
ASISTENT REGISTRATOR
(parafa si semnătura)

*) Cu exceptia situatiilor prevazute la Art. 62 alin. (1) din Regulamentul de avizare, receptie si inscriere in evidentele de cadastru si carte funciara, aprobat prin ODG Nr. 700/2014.

Plan de amplasament si delimitare a imobilului

Scara: 1: 1000

Nr. cadastral 51852	Suprafata masurata a imobilului (mp) 1840	Adresa imobilului RADAUTI, STR. CALEA CERNAUTI, 98 - INTRAVILAN
Nr. Cartea Funciara		Unitate Administrativ Teritoriala (UAT) RADAUTI



A. Date referitoare la teren			
Nr. parcela	Categorie de folosinta	Suprafata (mp)	Mentiiuni
1	A	1840	limite partial imprejmuite
Total		1840	
B. Date referitoare la constructii			
Cod	Destinatie	Suprafata construita la sol (mp)	Mentiiuni
Total			
Suprafata totala masurata a imobilului = 1840 mp Suprafata din act = 1840 mp			
Executant, SC NORDCAD EXPERT SRL Confirm executarea masuratorilor la teren, corectitudinea intocmirii documentatiei cadastrale si corespondenta acestora cu realitatea din teren Semnatura si stampila Data: 20.09.2016		Inspector, Confirm introducerea imobilului in baza de date integrata si atribuirea numarului cadastral Semnatura si parafa: PINTEALA ANCA-JULIANA Nume si prenume Functie: CONSILIER Data: Stampila BCPI	

Anexa nr 4



EXTRAS DE CARTE FUNCARA pentru INFORMARE

Oficiul de Cadastru și Publicitate Imobiliară SUCEAVA
Biroul de Cadastru și Publicitate Imobiliară Radauti

Nr.cerere	30036
Ziua	22
Luna	09
Anul	2016

TEREN intravilan

A. Partea I. DESCRIEREA IMOBILULUI

Adresa: Radauti, Strada Horea, nr. 53

Nr crt	Nr.cadastral Nr.topografic	Suprafata* (mp)	Observatii / Referinte
A1	51864	830	-

B. Partea II. PROPRIETAR si ACTE

Inscrieri privitoare la dreptul de proprietate si alte drepturi reale		Observatii / Referinte
30036 / 22.09.2016		
Act administrativ nr. 136, din 28.07.2016, emis de consiliul local al municipiului Radauti, anexa 1 la HCL		
B1	Intabulare, drept de PROPRIETATE, dobandit prin Constituire, cota actuala 1 / 1	A1
	1) MUNICIPIUL RADAUTI - DOMENIUL PRIVAT , CIF: 4244148	-

C. Partea III. SARCINI

Inscrieri privind dezmembramintele dreptului de proprietate, drepturile reale de garantie si sarcini	Observatii / Referinte
NU SUNT	



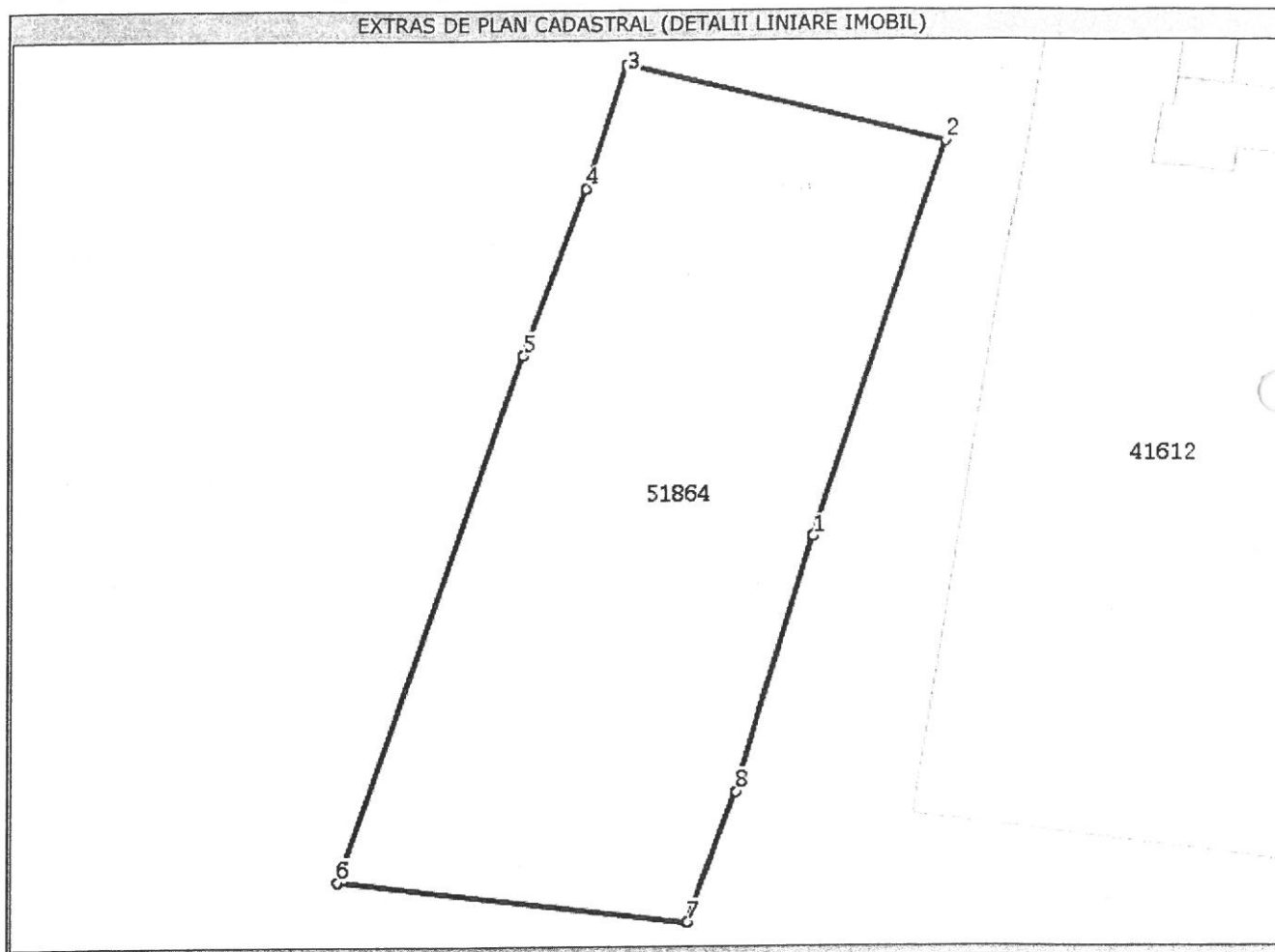
Anexa Nr. 1 la Partea I

TEREN intravilan

Adresa: Radauti, Strada Horea, nr. 53

Nr. cadastral	Suprafata masurata (mp)*	Observatii / Referinte
51864	830	-

* Suprafata este determinata in planul de proiectie Stereo 70.



Date referitoare la teren

Nr. crt	Categorie folosinta	Intravilan	Suprafata (mp)	Nr. tarla	Nr. parcela	Nr. Topografic	Observatii / Referinte
1	arabil	DA	830	-	-	-	Limite partial imprejmuite

Lungime Segmente

1) Valorile lungimilor segmentelor sunt obtinute din proiectie in plan.

Punct inceput	Punct sfarsit	Lungime segment (m)
1	2	22,621
2	3	17,701
3	4	7,049
4	5	9,634
5	6	30,234
6	7	19,083
7	8	7,51
8	1	14,395



** Lungimile segmentelor sunt determinate in planul de proiectie Stereo 70 si sunt rotunjite la milimetru.

*** Distanța dintre puncte este formata din segmente cumulate ce sunt mai mici decat valoarea 1 milimetru.

Certific că prezentul extras corespunde cu pozitiile in vigoare din cartea funciara originală, păstrată de acest birou.

Prezentul extras de carte funciara este valabil la autentificarea de catre notarul public a actelor juridice prin care se sting drepturile reale precum si pentru dezbaterea succesiunilor, iar informatiile prezentate sunt susceptibile de orice modificare, in conditiile legii.

S-a achitat tariful de 0 RON, pentru serviciul de publicitate imobiliara cu codul nr. 211,

Data soluționării,
28/09/2016

Asistent-registrador,
ADRIANA-BRINDUSA ONCIUL

Referent,

Data eliberării,
/ /

(parafa și semnătura)



(parafa și semnătura)

Dosarul nr. 30036/22-09-2016

INCHEIERE Nr. 30036

REGISTRATOR Călinescu Mihaela

ASISTENT REGISTRATOR Tolcev Iliuta

Asupra cererii introduse de **MUNICIPIUL RADAUTI - DOMENIUL PRIVAT** domiciliat in Romania, Jud. SUCEAVA, Loc. Radauti, Str. Unirii, Nr. Postal 2 privind prima inregistrare a imobilelor/unitatilor individuale (u.i.) in cartea funciara , in baza:
- act administrativ nr. 136/28-07-2016 emis de consiliul local al municipiului Radauti, anexa 1 la HCL; fiind indeplinite conditiile prevazute la art. 29 din Legea cadastrului si a publicitatii imobiliare nr. 7/1996, republicata, cu modificarile si completarile ulterioare, tariful achitat in suma de 0 lei, pentru serviciul avand codul 211,
Vazand referatul asistentului registrator in sensul ca nu exista impedimente la inscriere

DISPUNE

Admiterea cererii cu privire la :

- imobilul cu nr. cadastral -, nr. topografic 488/2, in scris in cartea funciara 30779 (provenita din cartea funciara de pe hartie cu numarul 1722) UAT Radauti avand proprietarii: Statul Roman in cota de 1/1 de sub B.1;
- imobilul cu nr. cadastral 51864, in scris in cartea funciara 51864 UAT Radauti;
- din o parte a pf.488/2 se formeaza imobilul 51864 in suprafata de 830 mp. sub B.2 din cartea funciara 30779 UAT Radauti;
- se intabuleaza dreptul de PROPRIETATE mod dobandire CONSTITUIRE in cota de 1/1 asupra A1 in favoarea : **MUNICIPIUL RADAUTI - DOMENIUL PRIVAT**, sub B.1 din cartea funciara 51864 UAT Radauti;


Prezenta se va comunica partilor:
Grigoras Constantin-Ionut.

*) Cu drept de reexaminare in termen de 15 zile de la comunicare, care se depune la Biroul de Cadastru și Publicitate Imobiliară Radauti, se inscrie in cartea funciara si se solutioneaza de catre registratorul-sef.


Data soluționării,
27-09-2016

Registrator,
Călinescu Mihaela

(parafa și semnătura)



Asistent-registrator,
Tolcev Iliuta



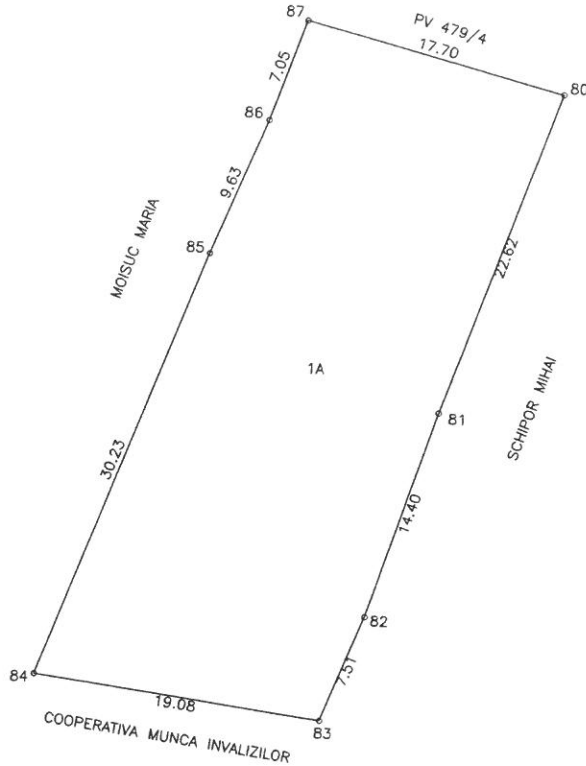
*) Cu exceptia situatiilor prevazute la Art. 62 alin. (1) din Regulamentul de avizare, receptie si inscriere in evidentele de cadastru si cartea funciara, aprobat prin ODG Nr. 700/2014.

Plan de amplasament si delimitare a imobilului

ANEXA NR. 1.35 la regulamentul

Scara: 1: 500

Nr. cadastral 51864	Suprafata masurata a imobilului (mp) 830	Adresa imobilului RADAUTI, STR. HOREA, NR. 53 - INTRAVILAN
Nr. Cartea Funciara		Unitate Administrativ Teritoriala (UAT) RADAUTI




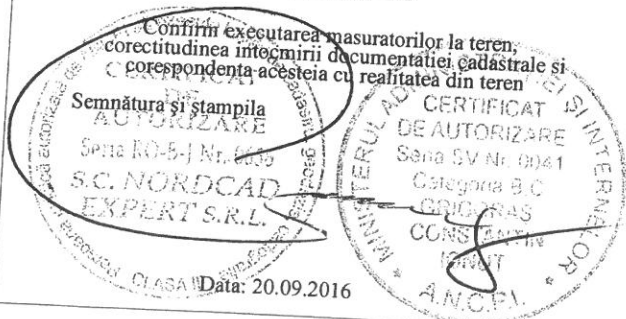
A. Date referitoare la teren			
Nr. parcela	Categorie de folosinta	Suprafata (mp)	Mentuni
1	A	830	limite partial imprejmuite
Total		830	

B. Date referitoare la constructii			
Cod	Destinatie	Suprafata construita la sol (mp)	Mentuni
Total			

Suprafata totala masurata a imobilului = 830 mp
Suprafata din act = 830 mp

Executant,
SC NORCAD EXPERT SRL

Inspector,



Stampila BCPI



EXTRAS DE CARTE FUNCIARA pentru INFORMARE

Oficiul de Cadastru și Publicitate Imobiliară SUCEAVA
Biroul de Cadastru și Publicitate Imobiliară Radauti

Nr.cerere	30157
Ziua	23
Luna	09
Anul	2016

A. Partea I. DESCRIEREA IMOBILULUI

TEREN intravilan

Adresa: Radauti, Strada Porumbelului, nr. 9

Nr crt	Nr.cadastral Nr.topografic	Suprafata* (mp)	Observatii / Referinte
A1	51877	285	

B. Partea II. PROPRIETAR si ACTE

Inscrieri privitoare la dreptul de proprietate si alte drepturi reale		Observatii / Referinte
30157 / 23.09.2016		
Act administrativ nr. 136, din 28.07.2016, emis de consiliul local al municipiului Radauti, cu anexe		
B1	Intabulare, drept de PROPRIETATE, dobandit prin Lege, cota actuala 1 / 1	A1
	1) MUNICIPIUL RADAUTI - DOMENIUL PRIVAT , CIF: 4244148	-

C. Partea III. SARCINI

Inscrieri privind dezmembramintele dreptului de proprietate, drepturile reale de garantie si sarcini	Observatii / Referinte
NU SUNT	



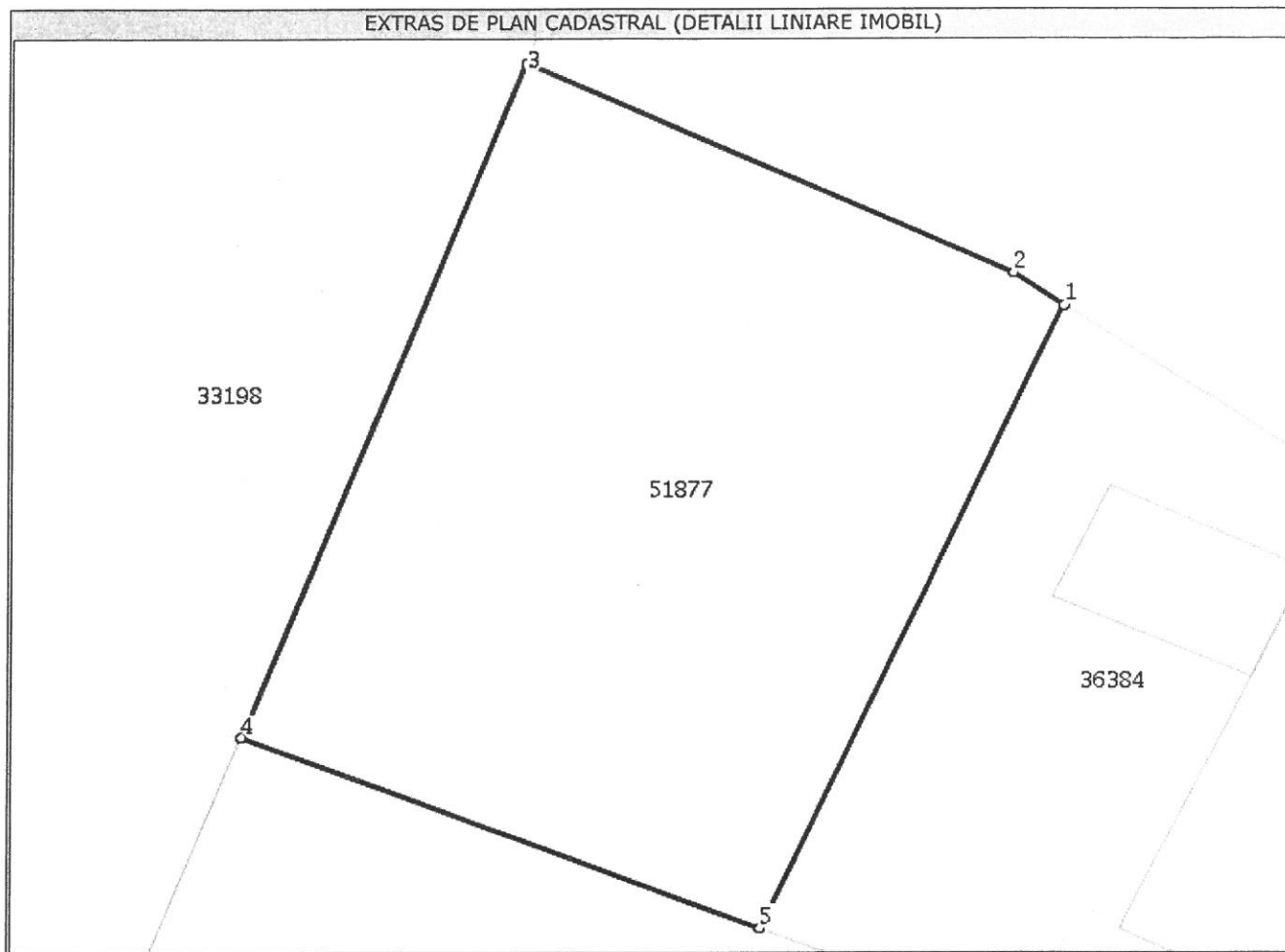
Anexa Nr. 1 la Partea I

TEREN intravilan

Adresa: Radauti, Strada Porumbelului, nr. 9

Nr. cadastral	Suprafata masurata (mp)*	Observatii / Referinte
51877	285	-

* Suprafata este determinata in planul de proiectie Stereo 70.



Date referitoare la teren

Nr. crt	Categorie folosinta	Intravilan	Suprafata (mp)	Nr. tarla	Nr. parcela	Nr. Topografic	Observatii / Referinte
1	arabil	DA	285	-	-	-	Limite partial imprejmuite

Lungime Segmente

1) Valorile lungimilor segmentelor sunt obtinute din proiectie in plan.

Punct inceput	Punct sfarsit	Lungime segment (** (m)
1	2	1,569
2	3	13,983
3	4	19,337
4	5	14,561
5	1	18,312



** Lungimile segmentelor sunt determinate in planul de proiectie Stereo 70 si sunt rotunjite la milimetru.

*** Distanța dintre puncte este formata din segmente cumulate ce sunt mai mici decat valoarea 1 milimetru.

Certific că prezentul extras corespunde cu pozitiile in vigoare din cartea funciara originală, păstrată de acest birou.

Prezentul extras de carte funciara este valabil la autentificarea de catre notarul public a actelor juridice prin care se sting drepturile reale precum si pentru dezbaterea succesiunilor, iar informatiile prezentate sunt susceptibile de orice modificare, in conditiile legii.

S-a achitat tariful de 0 RON, pentru serviciul de publicitate imobiliara cu codul nr. 211,

Data soluționării,
28/09/2016

Asistent-registrator,
ADRIANA-BRINDUSA ONCIUL

Referent,

Data eliberării,
/ /

(parafa și semnătura)

(parafa și semnătura)



Dosarul nr. 30157/23-09-2016

INCHEIERE Nr. 30157

REGISTRATOR Savu Aurora

ASISTENT REGISTRATOR Onciul Adriana-Brindusa

Asupra cererii introduse de MUNICIPIUL RADAUTI - DOMENIUL PRIVAT domiciliat in Romania, Jud. SUCEAVA, Loc. Radauti, Str. Unirii, Nr. Postal 2 privind prima inregistrare a imobilelor/unitatilor individuale (u.i.) in cartea funciara , in baza:

- act administrativ nr. 136/28-07-2016 emis de consiliul local al municipiului Radauti, cu anexe; fiind indeplinite conditiile prevazute la art. 29 din Legea cadastrului si a publicitatii imobiliare nr. 7/1996, republicata, cu modificarile si completarile ulterioare, tariful achitat in suma de 0 lei, pentru serviciul avand codul 211,
Vazand referatul asistentului registrator in sensul ca nu exista impedimente la inscriere

DISPUNE

Admiterea cererii cu privire la :

- imobilul cu nr. cadastral -, nr. topografic 894/2., inscris in cartea funciara 38704 (provenita din cartea funciara de pe hartie cu numarul 260) UAT Radauti avand proprietarii: Statul Roman in cota de 1/1 de sub B.1;
- imobilul cu nr. cadastral 51877, inscris in cartea funciara 51877 UAT Radauti;
- se intabuleaza dreptul de PROPRIETATE mod dobandire Lege in cota de 1/1 asupra A1 in favoarea : **MUNICIPIUL RADAUTI - DOMENIUL PRIVAT**, sub B.1 din cartea funciara 51877 UAT Radauti;
- Imobilul 51877 Radauti in suprafata de 285 mp se formeaza din o parte a pf 894/2 sub B.2 din cartea funciara 38704 UAT Radauti;

Prezenta se va comunica partilor:

Grigoras Constantin-Ionut,
Municipiul Radauti - Domeniul Privat.

*) Cu drept de reexaminare in termen de 15 zile de la comunicare, care se depune la Biroul de Cadastru și Publicitate Imobiliară Radauti, se inscrie in cartea funciara si se solutioneaza de catre registratorul-sef.

Data soluționării,
28-09-2016

Registrator,
Savu Aurora

(parafa si semnătura)



Asistent-registrador,
Onciul Adriana-Brindusa

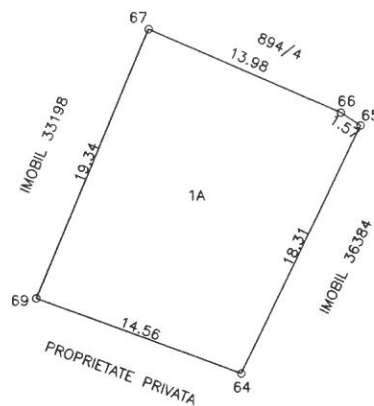
(parafa si semnătura)

*) Cu exceptia situatiilor prevazute la Art. 62 alin. (1) din Regulamentul de avizare, receptie si inscriere in evidentele de cadastru si carte funciara, aprobat prin ODG Nr. 700/2014.

Plan de amplasament si delimitare a imobilului

Scara: 1: 500

Nr. cadastral 51877	Suprafata masurata a imobilului (mp) 285	Adresa imobilului RADAUTI, STR. PORUMBELULUI, NR. 9 - INTRAVILAN
Nr. Cartea Funciara		Unitate Administrativ Teritoriala (UAT) RADAUTI



A. Date referitoare la teren			
Nr. parcela	Categorie de folosinta	Suprafata (mp)	Mentuni
1	A	285	limite partial imprejuite
Total		285	
B. Date referitoare la constructii			
Cod	Destinatie	Suprafata construita la sol (mp)	Mentuni
Total			
Suprafata totala masurata a imobilului = 285 mp Suprafata din act = 285 mp			
Executant, SC NORDCAD EXPERT SRL		Inspector,	
<p>Confirm executarea masurarilor la teren, corectitudinea intocmirii documentelor cadastrale si corespundenta acestora cu realitatea din teren</p> <p>Semnatura si stampila</p> <p>CERTIFICAT DE AUTORIZARE Seria RO-B-1 Nr. 0656 S.C. NORDCAD EXPERT SRL</p> <p>Director tehnic: <i>[Signature]</i> Data: 27.09.2016</p> <p>MINISTERUL ADMINISTRATIILOR INTERIORE DE AUTORIZARE Seria SV Nr. 0656 Categorie B.C GRANDORAS CONSTANTIN IONUT A.N.C.P.I.</p>		<p>Confirm introducerea imobilului in baza de date integrata si atribuirea numarului cadastral</p> <p>Semnatura si parafa</p> <p>Oficiul de Cadastru si Publicitate Imobiliara Suceava Nume si prenume: PINTEALA ANCA-IULIANA Functia: CONSILIER Data: <i>[Signature]</i></p> <p>Stampila BCPI</p> <p><i>30157 / 2016</i></p>	



EXTRAS DE CARTE FUNCIARA pentru INFORMARE

Oficiul de Cadastru și Publicitate Imobiliară SUCEAVA
Biroul de Cadastru și Publicitate Imobiliară Radauti

Nr.cerere	30030
Ziua	22
Luna	09
Anul	2016

A. Partea I. DESCRIEREA IMOBILULUI

TEREN intravilan

Adresa: Radauti, Strada Volovatului, nr. 64

Nr crt	Nr.cadastral Nr.topografic	Suprafata* (mp)	Observatii / Referinte
A1	51851	250	-

B. Partea II. PROPRIETAR si ACTE

Inscrieri privitoare la dreptul de proprietate si alte drepturi reale		Observatii / Referinte
30030 / 22.09.2016		
Act administrativ nr. 136, din 28.07.2016, emis de consiliul local al municipiului Radauti, anexa 1 la HCL		
B1	Intabulare, drept de PROPRIETATE, dobandit prin CONSTITUIRE, cota actuala 1 / 1	A1
	1) MUNICIPIUL RADAUTI - DOMENIUL PRIVAT , CIF: 4244148	-

C. Partea III. SARCINI

Inscrieri privind dezmembramintele dreptului de proprietate, drepturile reale de garantie si sarcini	Observatii / Referinte
NU SUNT	



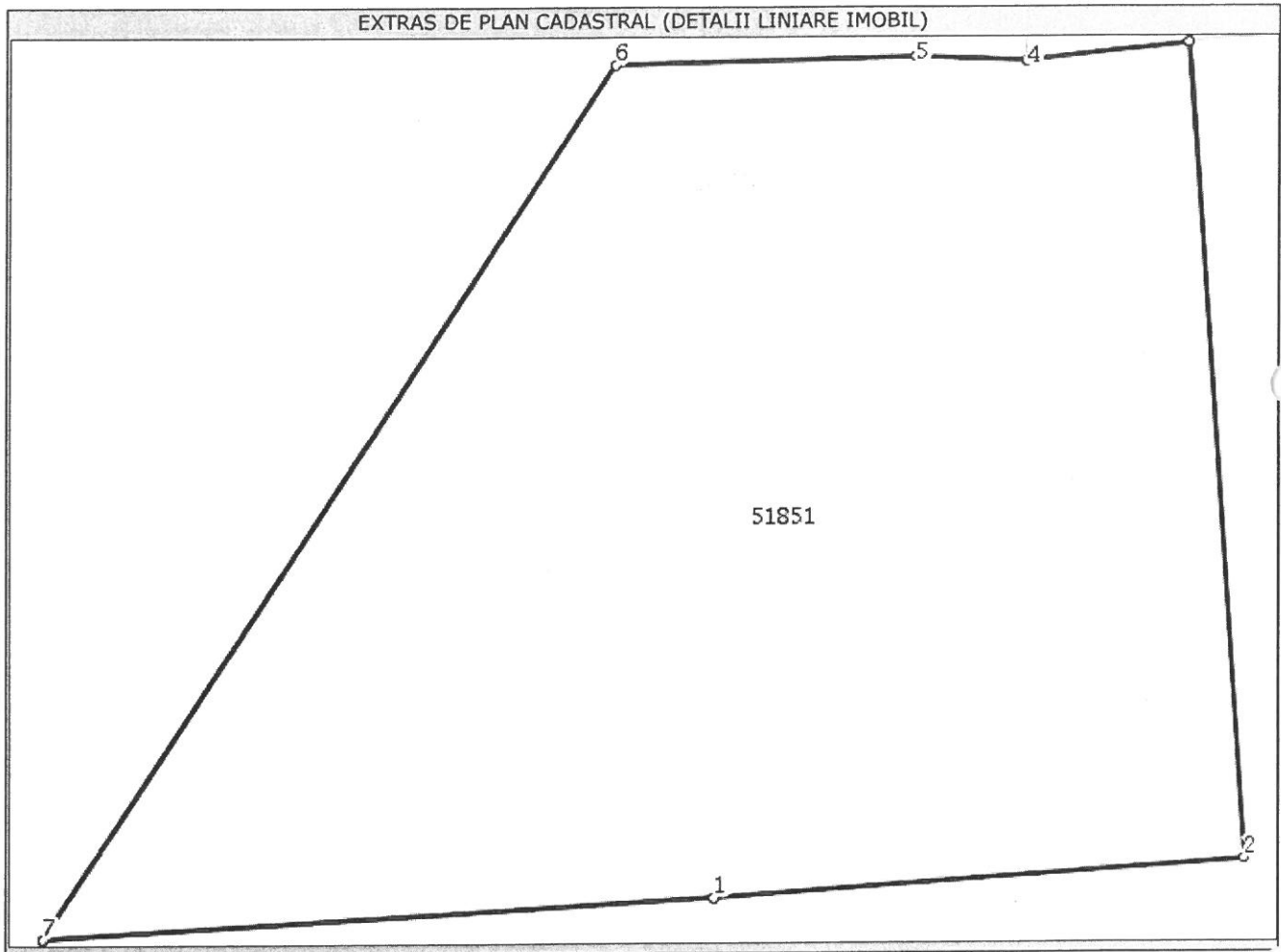
Anexa Nr. 1 la Partea I

TEREN intravilan

Adresa: Radauti, Strada Volovatului, nr. 64

Nr. cadastral	Suprafata masurata (mp)*	Observatii / Referinte
51851	250	-

* Suprafata este determinata in planul de proiectie Stereo 70.



Date referitoare la teren

Nr. crt	Categorie folosinta	Intravilan	Suprafata (mp)	Nr. tarla	Nr. parcela	Nr. Topografic	Observatii / Referinte
1	arabil	DA	250	-	-	-	Limite partial imprejmuite

Lungime Segmente

1) Valorile lungimilor segmentelor sunt obtinute din proiectie in plan.

Punct inceput	Punct sfarsit	Lungime segment (m)
1	2	9,558
2	3	15,378
3	4	2,895
4	5	1,982
5	6	5,481
6	7	19,364
7	1	12,207



** Lungimile segmentelor sunt determinate in planul de proiectie Stereo 70 si sunt rotunjite la milimetru.

*** Distanța dintre puncte este formata din segmente cumulate ce sunt mai mici decat valoarea 1 milimetru.

Certific că prezentul extras corespunde cu pozitiile in vigoare din cartea funciara originală, păstrată de acest birou.

Prezentul extras de carte funciara este valabil la autentificarea de catre notarul public a actelor juridice prin care se sting drepturile reale precum si pentru dezbaterea succesiunilor, iar informatiile prezentate sunt susceptibile de orice modificare, in conditiile legii.


S-a achitat tariful de 0 RON, pentru serviciul de publicitate imobiliara cu codul nr. 211,

Data soluționării,
27/09/2016

Asistent-registrator,
ILIUTA TOLCEV

Referent,

Data eliberării,
/ /



(parafa și semnătura)

Dosarul nr. 30030/22-09-2016

INCHEIERE Nr. 30030

REGISTRATOR Călinescu Mihaela

ASISTENT REGISTRATOR Tolcev Iliuta

Asupra cererii introduse de MUNICIPIUL RADAUTI - DOMENIUL PRIVAT domiciliat in Romania, Jud. SUCEAVA, Loc. Radauti, Str. Unirii, Nr. Postal 2 privind prima inregistrare a imobilelor/unitatilor individuale (u.i.) in cartea funciara , in baza:

- act administrativ nr. 136/28-07-2016 emis de consiliul local al municipiului Radauti, anexa 1 la HCL; fiind indeplinite conditiile prevazute la art. 29 din Legea cadastrului si a publicitatii imobiliare nr. 7/1996, republicata, cu modificarile si completarile ulterioare, tariful achitat in suma de 0 lei, pentru serviciul avand codul 211,
Vazand referatul asistentului registrator in sensul ca nu exista impedimente la inscriere

DISPUNE

Admiterea cererii cu privire la :

- imobilul cu nr. cadastral -, nr. topografic 4045/1, in scris in cartea funciara 46823 (provenita din cartea funciara de pe hartie cu numarul 6675) UAT Radauti avand proprietarii: Statul Roman in cota de 1/1 de sub B.1;
- imobilul cu nr. cadastral 51851, in scris in cartea funciara 51851 UAT Radauti;
- se intabuleaza dreptul de PROPRIETATE mod dobandire CONSTITUIRE in cota de 1/1 asupra A1 in favoarea : **MUNICIPIUL RADAUTI - DOMENIUL PRIVAT**, sub B.1 din cartea funciara 51851 UAT Radauti;
- din o parte a pf.4045/1 se formeaza imobilul 51851 in suprafata de 250 mp. sub B.2 din cartea funciara 46823 UAT Radauti;

Prezenta se va comunica partilor:


Grigoras Constantin-Ionut,
Municipiul Radauti - Domeniul Privat.

*) Cu drept de reexaminare in termen de 15 zile de la comunicare, care se depune la Biroul de Cadastru și Publicitate Imobiliară Radauti, se inscrie in cartea funciara si se solutioneaza de catre registratorul-sef.

Data soluționării,
27-09-2016

Registrator
Călinescu Mihaela

(parafa și semnătura)



Asistent-registrator,
Tolcev Iliuta

O.C.P.I. SUCEAVA
TOLCEV ILIUTA
Asistent-registrator

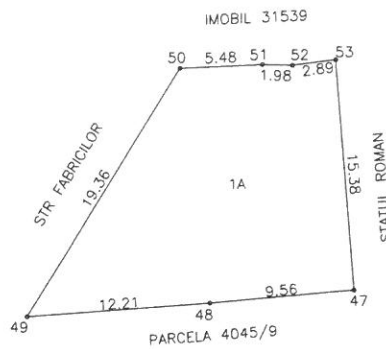
(parafa și semnătura)

*) Cu exceptia situatiilor prevazute la Art. 62 alin. (1) din Regulamentul de avizare, receptie si inscriere in evidentele de cadastru si carte funciara, aprobat prin ODG Nr. 700/2014.

Plan de amplasament si delimitare a imobilului

Scara: 1: 500

Nr. cadastral 51391	Suprafata masurata a imobilului (mp) 250	Adresa imobilului RADAUTI, STR. VOLOVATULUI, NR. 64 - INTRAVILAN
Nr. Cartea Funciara	Unitate Administrativ Teritoriala (UAT) RADAUTI	



A. Date referitoare la teren			
Nr. parcela	Categorie de folosinta	Suprafata (mp)	Mentiuни
1	A	250	limite partial imprejmuite
Total		250	
B. Date referitoare la constructii			
Cod	Destinatie	Suprafata construita la sol (mp)	Mentiuни
Total			
Suprafata totala masurata a imobilului = 250 mp Suprafata din act = 250 mp			
Executant, SC NORDCAD EXPERT SRL Confirm executarea masuratorilor la teren, corectitudinea intocmirii documentatiei cadastrale si corespondenta acestora cu realitatea din teren Semnatura si stampila Data: 20.09.2016		Inspector, Confirm introducerea imobilului in baza de date integrata si atribuirea numarului cadastral Semnatura si parafa Nume si Prenume: PINTEALA ANCA-IULIANA Radauti Fundia: CONSILIER Data: Stampila BCPI 30030/2016	



EXTRAS DE CARTE FUNCIARA pentru INFORMARE

Oficiul de Cadastru și Publicitate Imobiliară SUCEAVA
Biroul de Cadastru și Publicitate Imobiliară Radauti

Nr.cerere	30150
Ziua	23
Luna	09
Anul	2016

A. Partea I. DESCRIEREA IMOBILULUI

TEREN intravilan

Adresa: Radauti, Strada Mihai Pitei, nr. 50

Nr crt	Nr.cadastral Nr.topografic	Suprafata* (mp)	Observatii / Referinte
A1	51875	200	-

B. Partea II. PROPRIETAR si ACTE

Inscrieri privitoare la dreptul de proprietate si alte drepturi reale		Observatii / Referinte
30150 / 23.09.2016		
Act administrativ nr. 136, din 28.07.2016, emis de consiliul local al municipiului Radauti, anexa 1 la HCL		
B1	Intabulare, drept de PROPRIETATE, dobandit prin CONSTITUIRE, cota actuala 1 / 1	A1
	1) MUNICIPIUL RADAUTI - DOMENIUL PRIVAT , CIF: 4244148	-

C. Partea III. SARCINI

Inscrieri privind dezmembramintele dreptului de proprietate, drepturile reale de garantie si sarcini	Observatii / Referinte
NU SUNT	



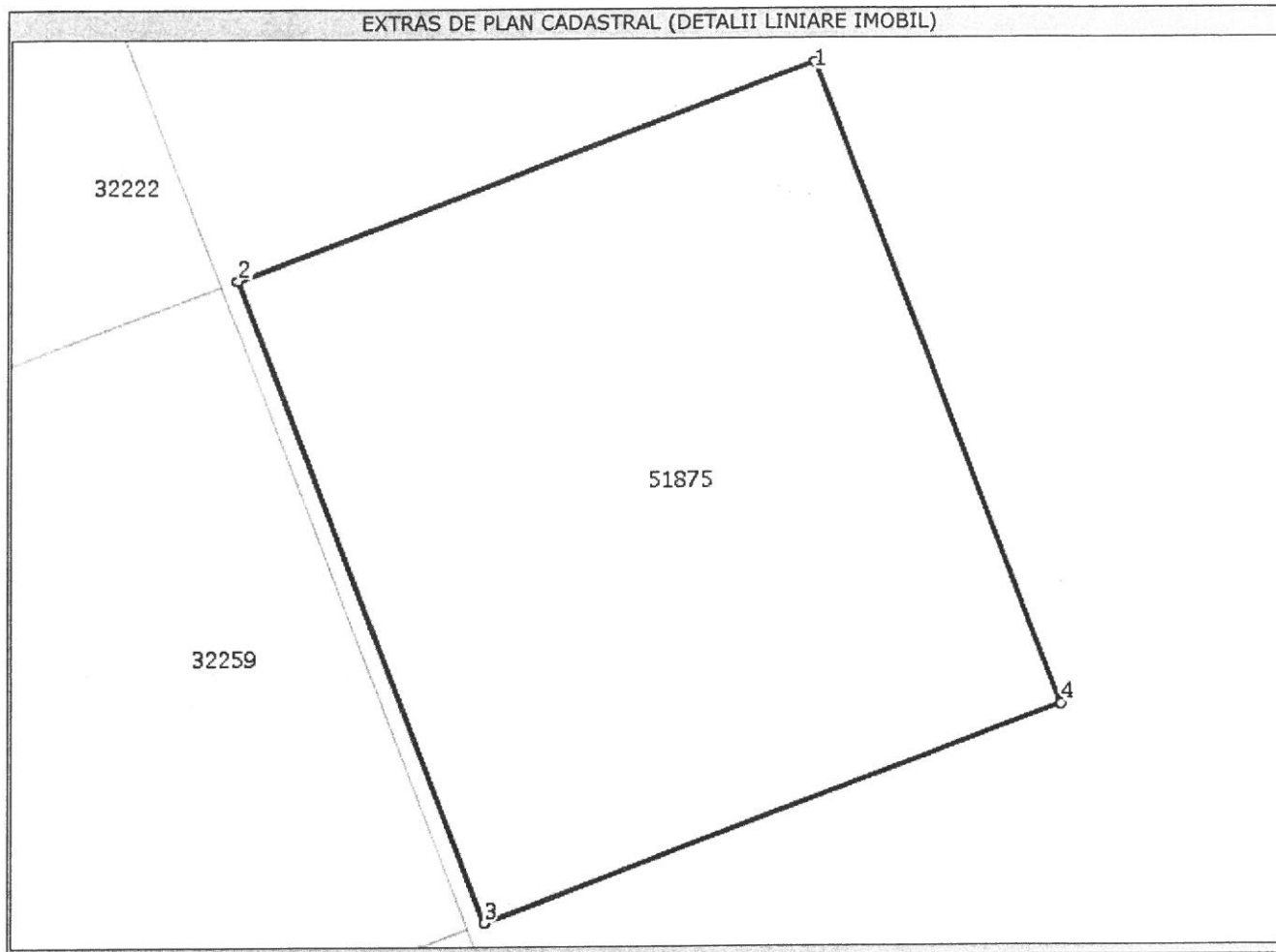
Anexa Nr. 1 la Partea I

TEREN intravilan

Adresa: Radauti, Strada Mihai Pitei, nr. 50

Nr. cadastral	Suprafata masurata (mp)*	Observatii / Referinte
51875	200	-

* Suprafata este determinata in planul de proiectie Stereo 70.



Date referitoare la teren

Nr. crt	Categorie folosinta	Intravilan	Suprafata (mp)	Nr. tarla	Nr. parcela	Nr. Topografic	Observatii / Referinte
1	arabil	DA	200	-	-	-	Limite partial imprejmuite

Lungime Segmente

1) Valorile lungimilor segmentelor sunt obtinute din proiectie in plan.

Punct inceput	Punct sfarsit	Lungime segment (m)
1	2	13,333
2	3	15,0
3	4	13,333
4	1	15,001



** Lungimile segmentelor sunt determinate in planul de proiectie Stereo 70 si sunt rotunjite la milimetru.
 *** Distanța dintre puncte este formata din segmente cumulate ce sunt mai mici decat valoarea 1 milimetru.

Certific că prezentul extras corespunde cu pozitiile in vigoare din cartea funciara originală, păstrată de acest birou.

Prezentul extras de carte funciara este valabil la autentificarea de catre notarul public a actelor juridice prin care se sting drepturile reale precum si pentru dezbaterea succesiunilor, iar informatiile prezentate sunt susceptibile de orice modificare, in conditiile legii.

S-a achitat tariful de 0 RON, pentru serviciul de publicitate imobiliara cu codul nr. 211,

Data soluționării,
27/09/2016

Data eliberării,
/ /

Asistent-registrador,
ILIUȚA TOLCEV



Referent,

(parafa și semnătura)



Dosarul nr. 30150/23-09-2016

INCHEIERE Nr. 30150

REGISTRATOR Călinescu Mihaela

ASISTENT REGISTRATOR Tolcev Iliuta

Asupra cererii introduse de MUNICIPIUL RADAUTI - DOMENIUL PRIVAT domiciliat in Romania, Jud. SUCEAVA, Loc. Radauti, Str. Unirii, Nr. Postal 2 privind prima inregistrare a imobilelor/unitatilor individuale (u.i.) in cartea funciara , in baza:

- act administrativ nr. 136/28-07-2016 emis de consiliul local al municipiului Radauti, anexa 1 la HCL; fiind indeplinite conditiile prevazute la art. 29 din Legea cadastrului si a publicitatii imobiliare nr. 7/1996, republicata, cu modificarile si completarile ulterioare, tariful achitat in suma de 0 lei, pentru serviciul avand codul 211,
Vazand referatul asistentului registrator in sensul ca nu exista impedimente la inscriere

DISPUNE

Admiterea cererii cu privire la :

- imobilul cu nr. cadastral -, nr. topografic 5360/1, in scris in cartea funciara 30603 (provenita din cartea funciara de pe hartie cu numarul 1542) UAT Radauti avand proprietarii: Comuna Politica Radauti in cota de 1/1 de sub B.1;
- imobilul cu nr. cadastral 51875, in scris in cartea funciara 51875 UAT Radauti;
- se intabuleaza dreptul de PROPRIETATE mod dobandire CONSTITUIRE in cota de 1/1 asupra A1 in favoarea : **MUNICIPIUL RADAUTI - DOMENIUL PRIVAT**, sub B.1 din cartea funciara 51875 UAT Radauti;
- imobilul 51875 Radauti in suprafata de 200 mp. se formeaza din o parte a pf 5360/1 sub B.229 din cartea funciara 30603 UAT Radauti;

Prezenta se va comunica partilor:
Grigoras Constantin-Ionut,
Municipiul Radauti - Domeniul Privat.

*) Cu drept de reexaminare in termen de 15 zile de la comunicare, care se depune la Biroul de Cadastru și Publicitate Imobiliară Radauti, se inscrie in cartea funciara si se solutioneaza de catre registratorul-sef.

Data soluționării,
27-09-2016

Registrator,
Călinescu Mihaela

(parafa si semnatura)



Asistent-registrator,
Tolcev Iliuta

C.C.P.I. SUCEAVA
TOLCEV ILIUTA
(parafa si semnatura)
Asistent regis

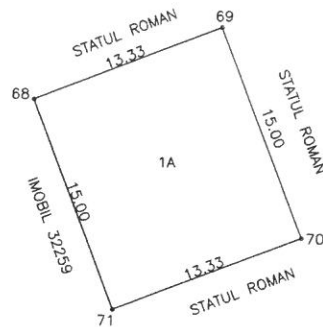
*) Cu exceptia situatiilor prevazute la Art. 62 alin. (1) din Regulamentul de avizare, receptie si inscriere in evidentele de cadastru si carte funciara, aprobat prin ODG Nr. 700/2014.

Plan de amplasament si delimitare a imobilului

Scara: 1: 500

Nr. cadastral 5147K	Suprafata masurata a imobilului (mp) 200	Adresa imobilului RADAUTI, STR. MIHAI PITEI, NR. 50 - INTRAVILAN
------------------------	---------------------------------------------	---------------------------------------------------------------------

Nr. Cartea Funciara	Unitate Administrativ Teritoriala (UAT) RADAUTI
---------------------	----------------------------------------------------



A. Date referitoare la teren			
Nr. parcela	Categorie de folosinta	Suprafata (mp)	Mentuni
1	A	200	limite partial imprejmuite
Total		200	
B. Date referitoare la constructii			
Cod	Destinatie	Suprafata construita la sol (mp)	Mentuni
Total			
Suprafata totala masurata a imobilului = 200 mp Suprafata din act = 200 mp			
Executant, SC NORDCAD EXPERT SRL		Inspector	
<p>Confirm executarea masuratorilor la teren, corectitudinea informarii documentare cadastrale si corespondenta acesteia cu realitatea din teren</p> <p>Semnatura si stampila</p> <p>CERTIFICAT DE AUTORIZARE Seria RO-B-J Nr. 0656 S.C. NORDCAD EXPERT S.R.L. CLASA III</p> <p>CERTIFICAT DE AUTORIZARE Seria SV Nr. 0041 Categoria B,C GRIGORAS CONSTANTIN IONUT A.N.C.P.I.</p> <p>Data: 20.09.2016</p>		<p>Confirm introducerea imobilului in baza de date integrata si atribuirea numarului cadastral</p> <p>Semnatura si parafa</p> <p>Oficiul de Cadastru si Publicitate Imobiliară Suceava Funcționar SONNER ANGELA</p> <p>Data:</p> <p>Stampila BCPI</p>	



EXTRAS DE CARTE FUNCIARA pentru INFORMARE

Oficiul de Cadastru și Publicitate Imobiliară SUCEAVA
Biroul de Cadastru și Publicitate Imobiliară Radauti

Nr.cerere	30151
Ziua	23
Luna	09
Anul	2016

A. Partea I. DESCRIEREA IMOBILULUI

TEREN intravilan

Adresa: Radauti, Strada Mihai Pitei, nr. 70

Nr crt	Nr.cadastral Nr.topografic	Suprafata* (mp)	Observatii / Referinte
A1	51871	200	-

B. Partea II. PROPRIETAR si ACTE

Inscrieri privitoare la dreptul de proprietate si alte drepturi reale		Observatii / Referinte
30151 / 23.09.2016		
Act administrativ nr. 136, din 28.07.2016, emis de consiliul local al municipiului Radauti, cu anexa		
B1	Intabulare, drept de PROPRIETATE, dobandit prin CONSTITUIRE, cota actuala 1 / 1	A1
	1) MUNICIPIUL RADAUTI - DOMENIUL PRIVAT , CIF: 4244148	-

C. Partea III. SARCINI

Inscrieri privind dezmembramintele dreptului de proprietate, drepturile reale de garantie si sarcini	Observatii / Referinte
NU SUNT	



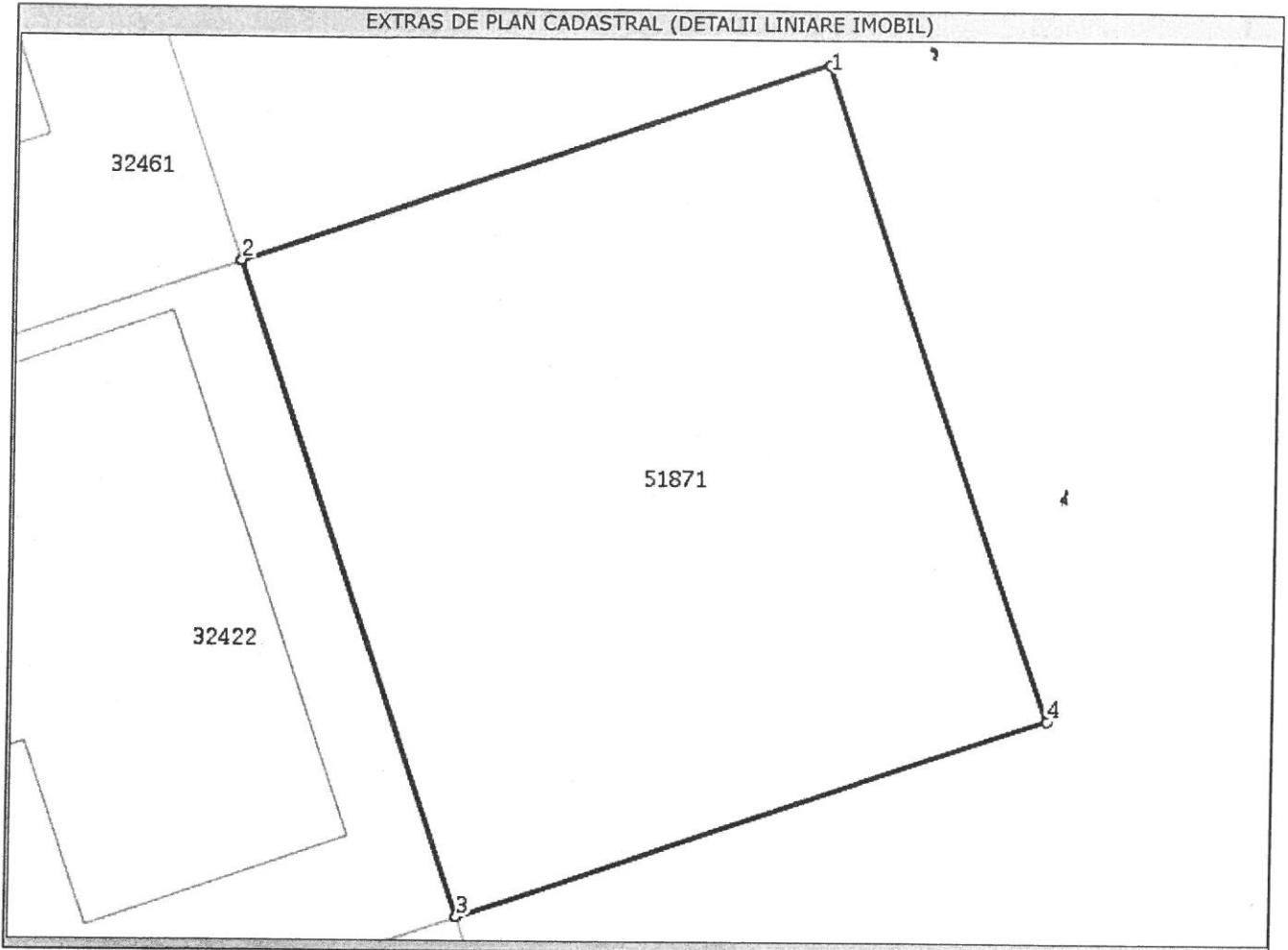
Anexa Nr. 1 la Partea I

TEREN intravilan

Adresa: Radauti, Strada Mihai Pitei, nr. 70

Nr. cadastral	Suprafata masurata (mp)*	Observatii / Referinte
51871	200	

* Suprafata este determinata in planul de proiectie Stereo 70.



Date referitoare la teren

Nr. crt	Categorie folosinta	Intravilan	Suprafata (mp)	Nr. tarla	Nr. parcela	Nr. Topografic	Observatii / Referinte
1	arabil	DA	200	-	-	-	Limite partial imprejmuite

Lungime Segmente

1) Valorile lungimilor segmentelor sunt obtinute din proiectie in plan.

Punct inceput	Punct sfarsit	Lungime segment (" (m)
1	2	13,333
2	3	15,0
3	4	13,333
4	1	15,0



** Lungimile segmentelor sunt determinate in planul de proiectie Stereo 70 si sunt rotunjite la milimetru.
 *** Distanța dintre puncte este formata din segmente cumulate ce sunt mai mici decat valoarea 1 milimetru.

Certific că prezentul extras corespunde cu pozitiile in vigoare din cartea funciara originală, păstrată de acest birou.

Prezentul extras de carte funciara este valabil la autentificarea de catre notarul public a actelor juridice prin care se sting drepturile reale precum si pentru dezbaterea succesiunilor, iar informatiile prezentate sunt susceptibile de orice modificare, in conditiile legii.


S-a achitat tariful de 0 RON, pentru serviciul de publicitate imobiliara cu codul nr. 211,

Data soluționării,
28/09/2016

Data eliberării,
/ /

Asistent-registrador,
ADRIANA-BRINDUSA ONCIUL

O.C.P.L. S. C. R. A
ONCIUL
AD (parafa și semnătura)



Referent,

(parafa și semnătura)

Dosarul nr. 30151/23-09-2016

INCHEIERE Nr. 30151

REGISTRATOR Savu Aurora

ASISTENT REGISTRATOR Onciul Adriana-Brindusa

Asupra cererii introduse de MUNICIPIUL RADAUTI - DOMENIUL PRIVAT domiciliat in Romania, Jud. SUCEAVA, Loc. Radauti, Str. Unirii, Nr. Postal 2 privind prima inregistrare a imobilelor/unitatilor individuale (u.i.) in cartea funciara , in baza:

- act administrativ nr. 136/28-07-2016 emis de consiliul local al municipiului Radauti, cu anexa; fiind indeplinite conditiile prevazute la art. 29 din Legea cadastrului si a publicitatii imobiliare nr. 7/1996, republicata, cu modificarile si completarile ulterioare, tariful achitat in suma de 0 lei, pentru serviciul avand codul 211,
Vazand referatul asistentului registrator in sensul ca nu exista impedimente la inscriere

DISPUNE

Admiterea cererii cu privire la :

- imobilul cu nr. cadastral -, nr. topografic 5360/1, inscris in cartea funciara 30603 (provenita din cartea funciara de pe hartie cu numarul 1542) UAT Radauti avand proprietarii: Comuna Politica Radauti in cota de 1/1 de sub B.1;
- imobilul cu nr. cadastral 51871, inscris in cartea funciara 51871 UAT Radauti;
- se intabuleaza dreptul de PROPRIETATE mod dobandire CONSTITUIRE in cota de 1/1 asupra A1 in favoarea : **MUNICIPIUL RADAUTI - DOMENIUL PRIVAT**, sub B.1 din cartea funciara 51871 UAT Radauti;
- imobilul 51871 Radauti in suprafata de 200 mp. se formeaza din o parte a pf 5360/1 sub B.230 din cartea funciara 30603 UAT Radauti;

Prezenta se va comunica partilor:
Grigoras Constantin-Ionut,
Municipiul Radauti - Domeniul Privat.

*) Cu drept de reexaminare in termen de 15 zile de la comunicare, care se depune la Biroul de Cadastru și Publicitate Imobiliară Radauti, se inscrie in cartea funciara si se solutioneaza de catre registratorul-sef.

Data soluționării,
28-09-2016

Registrator,
Savu Aurora

(parafa și semnătura)



Asistent-registrator,
Onciul Adriana-Brindusa

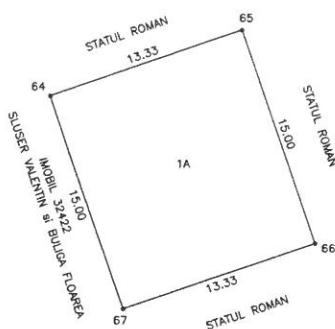
(parafa și semnătura)

*) Cu exceptia situatiilor prevazute la Art. 62 alin. (1) din Regulamentul de avizare, receptie si inscriere in evidenta de cadastru si carte funciara, aprobat prin ODG Nr. 700/2014.

Plan de amplasament si delimitare a imobilului

Scara: 1 : 500

Nr. cadastral 1189/1	Suprafata masurata a imobilului (mp) 200	Adresa imobilului RADAUTI, STR. MIHAI PITEI, NR. 70 - INTRAVILAN
Nr. Cartea Funciara		Unitate Administrativ Teritoriala (UAT) RADAUTI



A. Date referitoare la teren			
Nr. parcela	Categorie de folosinta	Suprafata (mp)	Mentiuни
1	A	200	limite partial imprejmuite
Total		200	
B. Date referitoare la constructii			
Cod	Destinatie	Suprafata construita la sol (mp)	Mentiuни
Total			
Suprafata totala masurata a imobilului = 200 mp Suprafata din act = 200 mp			
Executant, SC NORDCAD EXPERT SRL Confirm executarea masuratorilor la teren, corectitudine si corespondenta cu sistemul de cadastru, geodezie si planimetrie. ANCEP CERTIFICAT DE AUTORIZARE Seria RO-B-] Nr. 0656 S.C. NORDCAD EXPERT S.R.L. Data: 30/09/2016 CLASA III		Inspector, Confirm introducerea imobilului in baza de date integrata si atribuirea numarului cadastral Semnatura si marga Preambul Funcie: CONSILIER PINTILIE IONELA Rădăuți Data: 30/09/2016 Stampila BCPI	



EXTRAS DE CARTE FUNCARA pentru INFORMARE

Oficiul de Cadastru și Publicitate Imobiliară SUCEAVA
Biroul de Cadastru și Publicitate Imobiliară Radauti

Nr.cerere	30162
Ziua	23
Luna	09
Anul	2016

A. Partea I. DESCRIEREA IMOBILULUI

TEREN intravilan

Adresa: Radauti, Strada Pozenului, nr. 31A


Nr crt	Nr.cadastral Nr.topografic	Suprafata* (mp)	Observatii / Referinte
A1	51874	200	-

B. Partea II. PROPRIETAR si ACTE

Inscrieri privitoare la dreptul de proprietate si alte drepturi reale		Observatii / Referinte
30162 / 23.09.2016		
Act administrativ nr. 136, din 28.07.2016, emis de consiliul local al municipiului Radauti, cu anexa		
B1	Intabulare, drept de PROPRIETATE, dobandit prin CONSTITUIRE, cota actuala 1 / 1	A1
	1) MUNICIPIUL RADAUTI - DOMENIUL PRIVAT , CIF: 4244148	-

C. Partea III. SARCINI

Inscrieri privind dezmembramintele dreptului de proprietate, drepturile reale de garantie si sarcini	Observatii / Referinte
NU SUNT	



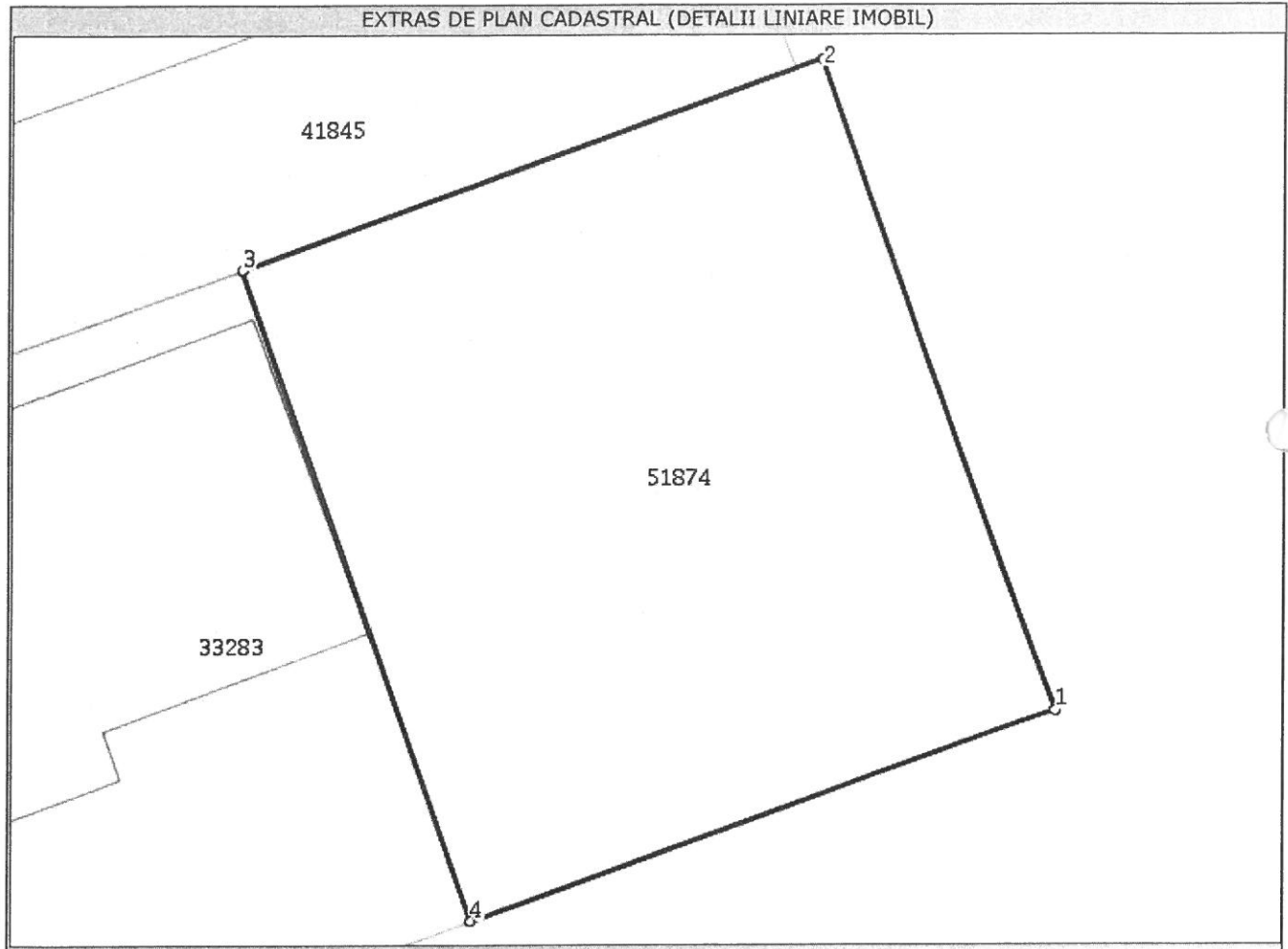
Anexa Nr. 1 la Partea I

TEREN intravilan

Adresa: Radauti, Strada Pozenului, nr. 31A

Nr. cadastral	Suprafata masurata (mp)*	Observatii / Referinte
51874	200	-

* Suprafata este determinata in planul de proiectie Stereo 70.



Date referitoare la teren

Nr. crt	Categorie folosinta	Intravilan	Suprafata (mp)	Nr. tarla	Nr. parcela	Nr. Topografic	Observatii / Referinte
1	arabil	DA	200	-	-	-	Limite partial imprejuite

Lungime Segmente

1) Valorile lungimilor segmentelor sunt obtinute din proiectie in plan.

Punct inceput	Punct sfarsit	Lungime segment (m)
1	2	15,0
2	3	13,333
3	4	15,001
4	1	13,334



** Lungimile segmentelor sunt determinate in planul de proiectie Stereo 70 si sunt rotunjite la milimetru.

*** Distanța dintre puncte este formata din segmente cumulate ce sunt mai mici decat valoarea 1 milimetru.

Certific că prezentul extras corespunde cu pozitiile in vigoare din cartea funciara originală, păstrată de acest birou.

Prezentul extras de carte funciara este valabil la autentificarea de catre notarul public a actelor juridice prin care se sting drepturile reale precum si pentru dezbaterea succesiunilor, iar informatiile prezentate sunt susceptibile de orice modificare, in conditiile legii.

S-a achitat tariful de 0 RON, pentru serviciul de publicitate imobiliara cu codul nr. 211,

Data soluționării,
28/09/2016

Asistent-registrador,
ADRIANA-BRINDUSA ONCIUL

Referent,

Data eliberării,

___/___/___

(parafa și semnătura)

(parafa și semnătura)



Dosarul nr. 30162/23-09-2016

INCHEIERE Nr. 30162

REGISTRATOR Savu Aurora

ASISTENT REGISTRATOR Onciul Adriana-Brindusa

Asupra cererii introduse de MUNICIPIUL RADAUTI - DOMENIUL PRIVAT domiciliat in Romania, Jud. SUCEAVA, Loc. Radauti, Str. Unirii, Nr. Postal 2 privind prima inregistrare a imobilelor/unitatilor individuale (u.i.) in cartea funciara , in baza:

- act administrativ nr. 136/28-07-2016 emis de consiliul local al municipiului Radauti, cu anexa; fiind indeplinite conditiile prevazute la art. 29 din Legea cadastrului si a publicitatii imobiliare nr. 7/1996, republicata, cu modificarile si completarile ulterioare, tariful achitat in suma de 0 lei, pentru serviciul avand codul 211,
Vazand referatul asistentului registrator in sensul ca nu exista impedimente la inscriere

DISPUNE

Admiterea cererii cu privire la :

- imobilul cu nr. cadastral 51874, inscris in cartea funciara 51874 UAT Radauti;
- se intabuleaza dreptul de PROPRIETATE mod dobandire CONSTITUIRE in cota de 1/1 asupra A1 in favoarea : **MUNICIPIUL RADAUTI - DOMENIUL PRIVAT**, sub B.1 din cartea funciara 51874 UAT Radauti;

Prezenta se va comunica partilor:
Grigoras Constantin-Ionut,
Municipiul Radauti - Domeniul Privat.

*) Cu drept de reexaminare in termen de 15 zile de la comunicare, care se depune la Biroul de Cadastru și Publicitate Imobiliară Radauti, se inscrie in cartea funciara si se solutioneaza de catre registratorul-sef.

Data soluționării,
28-09-2016

Registrator,
Savu Aurora

(parafa si semnătura)



Asistent-registrator,
Onciul Adriana-Brindusa

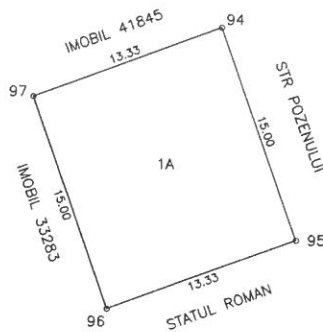
(parafa si semnătura)

*) Cu exceptia situatiilor prevazute la Art. 62 alin. (1) din Regulamentul de avizare, receptie si inscriere in evidentele de cadastru si carte funciara, aprobat prin ODG Nr. 700/2014.

Plan de amplasament si delimitare a imobilului

Scara: 1: 500

Nr. cadastral 41845	Suprafata masurata a imobilului (mp) 200	Adresa imobilului RADAUTI, STR. POZENULUI, NR. 31A - INTRAVILAN
Nr. Cartea Funciara	Unitate Administrativ Teritoriala (UAT) RADAUTI	



A. Date referitoare la teren			
Nr. parcela	Categorie de folosinta	Suprafata (mp)	Mentuni
1	A	200	limite partial imprejmuite
Total		200	
B. Date referitoare la constructii			
Cod	Destinatie	Suprafata construita la sol (mp)	Mentuni
Total			
Suprafata totala masurata a imobilului = 200 mp Suprafata din act = 200 mp			
Executant, SC NORDCAD EXPERT SRL Confirma executarea masuratorilor la teren, corectitudinea intocmirii documentatiei cadastrale si corespundenta acestora cu rezultatele din teren. Semnatura si stampila Seria RO-B-1 Nr. 0656 S.C. NORDCAD EXPERT S.R.L. CLASA III Data: 20.09.2016		Inspector, Confirma introducerea imobilului in baza de date integrata si atribuirea numarului cadastral Semnatura si stampila Birou de Cadastru si Publicitate Imobiliara Suceava Nume si prenume: TRIFAN ANGELA Functie: CONSILIER Data: 20.09.2016 Stampila BCPI	



EXTRAS DE CARTE FUNCARA pentru INFORMARE

Oficiul de Cadastru și Publicitate Imobiliară SUCEAVA
Biroul de Cadastru și Publicitate Imobiliară Radauti

Nr.cerere	30033
Ziua	22
Luna	09
Anul	2016

A. Partea I. DESCRIEREA IMOBILULUI

TEREN intravilan

Adresa: Radauti, Strada Habitat, nr. 6


Nr crt	Nr.cadastral Nr.topografic	Suprafata* (mp)	Observatii / Referinte
A1	51865	200	-

B. Partea II. PROPRIETAR si ACTE

Inscrieri privitoare la dreptul de proprietate si alte drepturi reale		Observatii / Referinte
30033 / 22.09.2016		
Act administrativ nr. 136, din 28.07.2016, emis de consiliul local al municipiului Radauti, cu anexa		
B1	Intabulare, drept de PROPRIETATE, dobandit prin CONSTITUIRE, cota actuala 1 / 1	A1
	1) MUNICIPIUL RADAUTI - DOMENIUL PRIVAT , CIF: 4244148	-

C. Partea III. SARCINI

Inscrieri privind dezmembramintele dreptului de proprietate, drepturile reale de garantie si sarcini	Observatii / Referinte
NU SUNT	



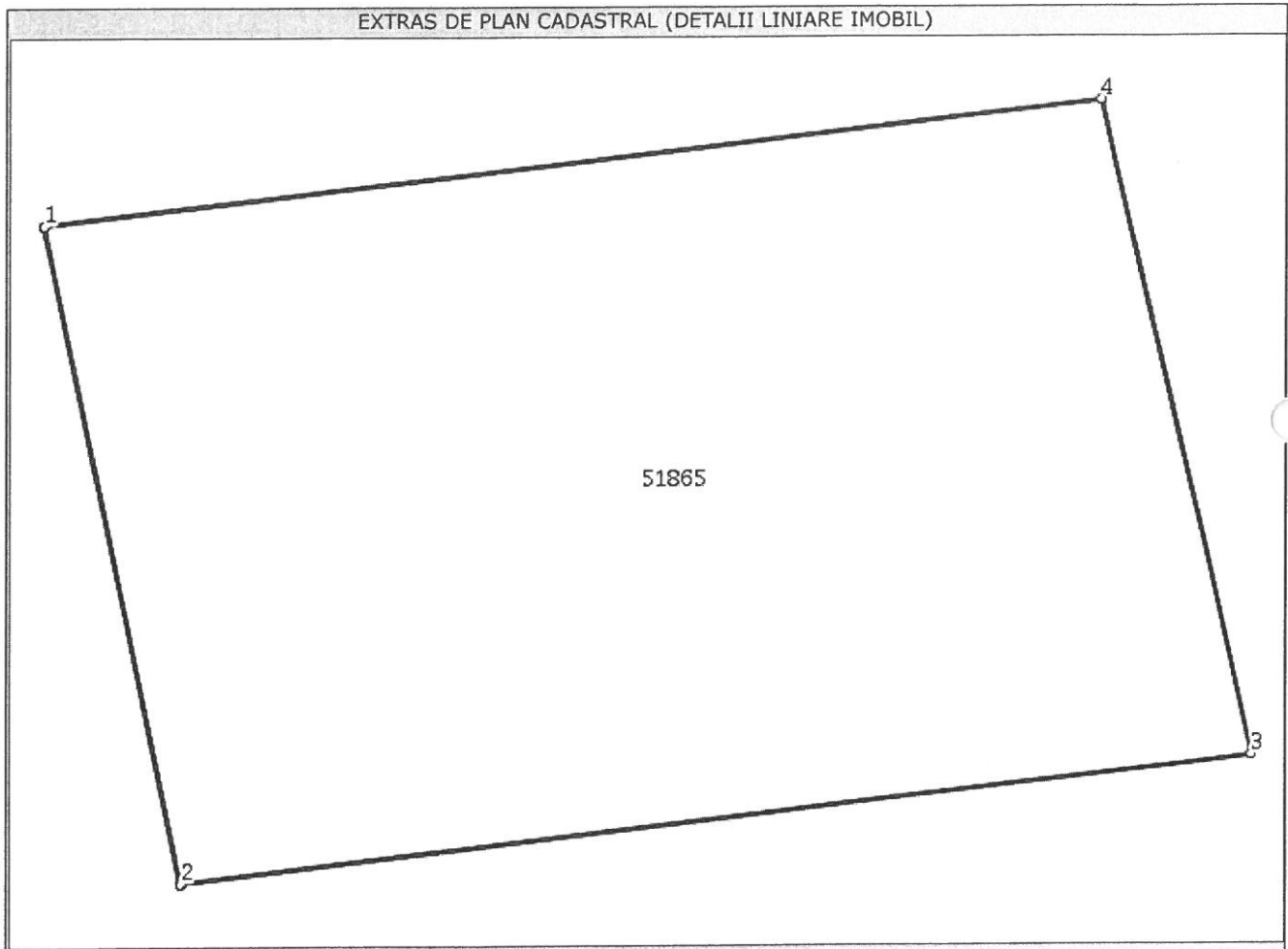
Anexa Nr. 1 la Partea I

TEREN intravilan

Adresa: Radauti, Strada Habitat, nr. 6

Nr. cadastral	Suprafata masurata (mp)*	Observatii / Referinte
51865	200	-

* Suprafata este determinata in planul de proiectie Stereo 70.



Date referitoare la teren

Nr. crt	Categorie folosinta	Intravilan	Suprafata (mp)	Nr. tarla	Nr. parcela	Nr. Topografic	Observatii / Referinte
1	arabil	DA	200	-	-	-	Limite partial imprejmuite

Lungime Segmente

1) Valorile lungimilor segmentelor sunt obtinute din proiectie in plan.

Punct inceput	Punct sfarsit	Lungime segment (m)
1	2	13,182
2	3	15,3
3	4	13,181
4	1	15,079



** Lungimile segmentelor sunt determinate in planul de proiectie Stereo 70 si sunt rotunjite la milimetru.

*** Distanța dintre puncte este formata din segmente cumulate ce sunt mai mici decat valoarea 1 milimetru.

Certific că prezentul extras corespunde cu pozitiile in vigoare din cartea funciara originală, păstrată de acest birou.

Prezentul extras de carte funciara este valabil la autentificarea de catre notarul public a actelor juridice prin care se sting drepturile reale precum si pentru dezbaterea succesiunilor, iar informatiile prezentate sunt susceptibile de orice modificare, in conditiile legii.

S-a achitat tariful de 0 RON, pentru serviciul de publicitate imobiliara cu codul nr. 211,

Data soluționării,
27/09/2016

Data eliberării,
/ /

Asistent-registrator,
ADRIANA-BRINDUSA IONCIU

OCPL SUCCEAVA
CASA COMUNA
RADAUTI
(parafa și semnătura)

Referent,



(parafa și semnătura)

Dosarul nr. 30033/22-09-2016

INCHEIERE Nr. 30033

REGISTRATOR Călinescu Mihaela

ASISTENT REGISTRATOR Onciul Adriana-Brindusa

Asupra cererii introduse de MUNICIPIUL RADAUTI - DOMENIUL PRIVAT domiciliat in Romania, Jud. SUCEAVA, Loc. Radauti, Str. Unirii, Nr. Postal 2 privind prima inregistrare a imobilelor/unitatilor individuale (u.i.) in cartea funciara , in baza:
- act administrativ nr. 136/28-07-2016 emis de consiliul local al municipiului Radauti, cu anexa; fiind indeplinite conditiile prevazute la art. 29 din Legea cadastrului si a publicitatii imobiliare nr. 7/1996, republicata, cu modificarile si completarile ulterioare, tariful achitat in suma de 0 lei, pentru serviciul avand codul 211,
Vazand referatul asistentului registrator in sensul ca nu exista impedimente la inscriere

DISPUNE

Admiterea cererii cu privire la :

- imobilul cu nr. cadastral -, nr. topografic 5360/1, inscris in cartea funciara 30603 (provenita din cartea funciara de pe hartie cu numarul 1542) UAT Radauti avand proprietarii: Comuna Politica Radauti in cota de 1/1 de sub B.1;
- imobilul cu nr. cadastral 51865, inscris in cartea funciara 51865 UAT Radauti;
- se intabuleaza dreptul de PROPRIETATE mod dobandire CONSTITUIRE in cota de 1/1 asupra A1 in favoarea : **MUNICIPIUL RADAUTI - DOMENIUL PRIVAT**, sub B.1 din cartea funciara 51865 UAT Radauti;
- imobilul 51865 Radauti in suprafata de 200 mp se formeaza din o parte a pf 5360/1 sub B.227 din cartea funciara 30603 UAT Radauti;

Prezenta se va comunica partilor:

Grigoras Constantin-Ionut,
Municipiul Radauti - Domeniul Privat.

*) Cu drept de reexaminare in termen de 15 zile de la comunicare, care se depune la Biroul de Cadastru și Publicitate Imobiliară Radauti, se inscrie in cartea funciara si se solutioneaza de catre registratorul-sef.

Data soluționării,
27-09-2016

Registrator,
Călinescu Mihaela

(parafa si semnătura)



Asistent-registrator,
Onciul Adriana-Brindusa

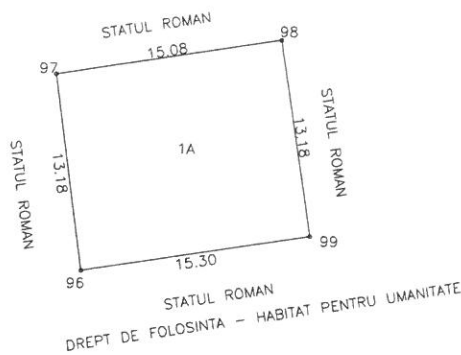
(parafa si semnătura)

*) Cu exceptia situatiilor prevazute la Art. 62 alin. (1) din Regulamentul de avizare, receptie si inscriere in evidentele de cadastru si carte funciara, aprobat prin ODG Nr. 700/2014.

Plan de amplasament si delimitare a imobilului

Scara: 1: 500

Nr. cadastral 11866	Suprafata masurata a imobilului (mp) 200	Adresa imobilului RADAUTI, STR. HABITAT, NR. 6 - INTRAVILAN
Nr. Cartea Funciara		Unitate Administrativ Teritoriala (UAT) RADAUTI



A. Date referitoare la teren			
Nr. parcela	Categorie de folosinta	Suprafata (mp)	Mentii
1	A	200	limite partial imprejmuite
Total		200	
B. Date referitoare la constructii			
Cod	Destinatie	Suprafata construita la sol (mp)	Mentii
Total			
Suprafata totala masurata a imobilului = 200 mp Suprafata din act = 200 mp			
Executant, SC NORDCAD EXPERT SRL		Inspector, Confirma introducerea imobilului in baza de date integrata si atribuirea numarului cadastral	
Confirm executarea masuratorilor la teren, corectitudinea intocmirii documentatiei cadastrale si corespondenta acestora cu realitatea din teren Semnatura si stampila Data: 20.09.2016		Semnatura si parafa Functia: CONSILIER Nume si prenume: TRIFAN ANABELA Data: Stampila BCPI	



EXTRAS DE CARTE FUNCIARA pentru INFORMARE

Oficiul de Cadastru și Publicitate Imobiliară SUCEAVA
Biroul de Cadastru și Publicitate Imobiliară Radauti

Nr.cerere	31546
Ziua	05
Luna	10
Anul	2016

A. Partea I. DESCRIEREA IMOBILULUI

TEREN intravilan

Adresa: Radauti, Strada Mica


Nr crt	Nr.cadastral Nr.topografic	Suprafata* (mp)	Observatii / Referinte
A1	51949	406	-

B. Partea II. PROPRIETAR si ACTE

Inscrieri privitoare la dreptul de proprietate si alte drepturi reale		Observatii / Referinte
31546 / 05.10.2016		
Act administrativ nr. 136, din 28.07.2016, emis de consiliul local al municipiului Radauti, cu anexa		
B1	Intabulare, drept de PROPRIETATE, dobandit prin CONSTITUIRE, cota actuala 1 / 1	A1
	1) MUNICIPIUL RADAUTI - DOMENIUL PRIVAT , CIF: 4244148	-

C. Partea III. SARCINI

Inscrieri privind dezmembramintele dreptului de proprietate, drepturile reale de garantie si sarcini	Observatii / Referinte
NU SUNT	



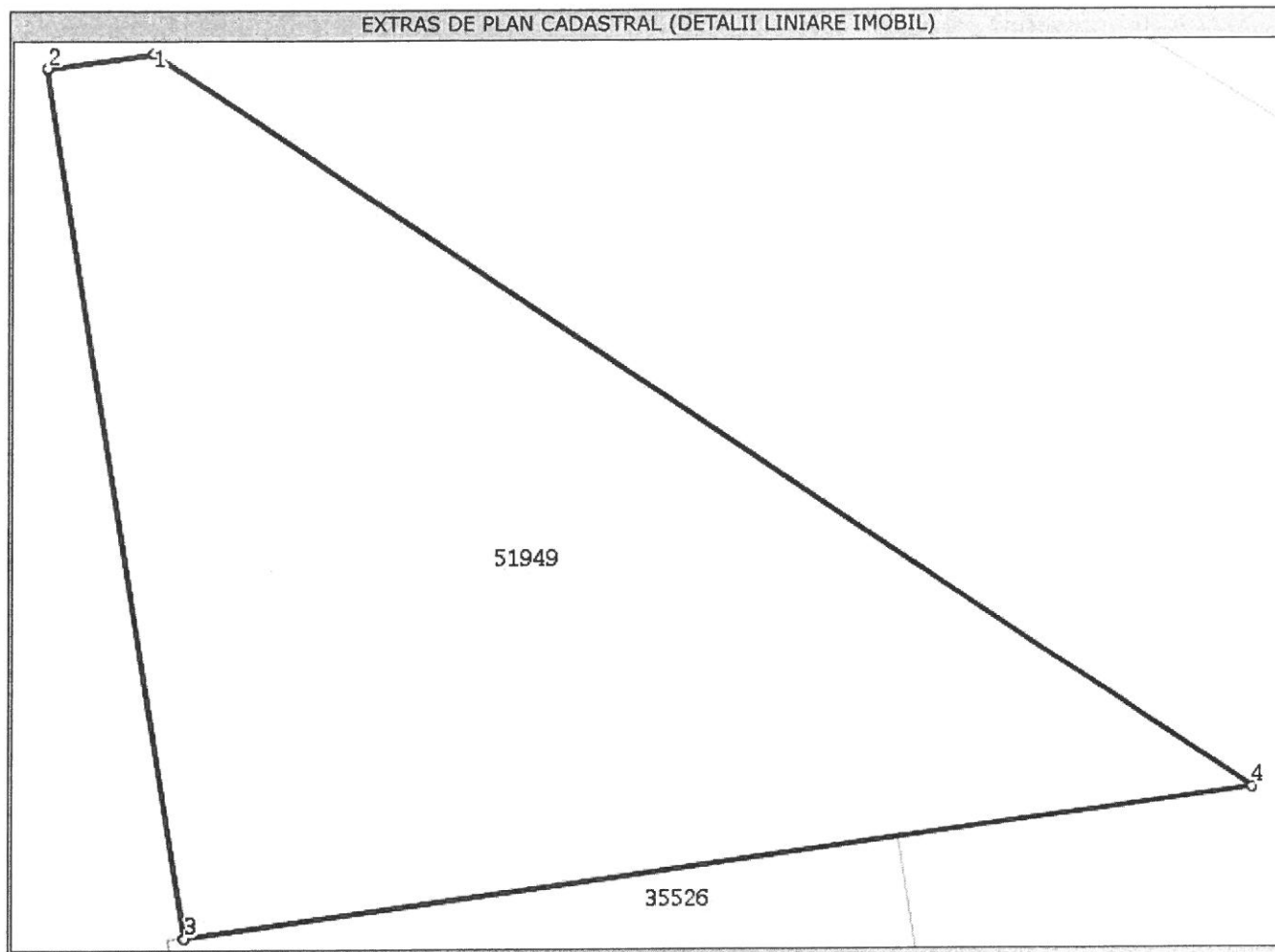
Anexa Nr. 1 la Partea I

TEREN intravilan

Adresa: Radauti, Strada Mica

Nr. cadastral	Suprafata masurata (mp)*	Observatii / Referinte
51949	406	-

* Suprafata este determinata in planul de proiectie Stereo 70.



Date referitoare la teren

Nr. crt	Categorie folosinta	Intravilan	Suprafata (mp)	Nr. tarla	Nr. parcela	Nr. Topografic	Observatii / Referinte
1	arabil	DA	406	-	%5373/1	-	Limite partial imprejmuite

Lungime Segmente

1) Valorile lungimilor segmentelor sunt obtinute din proiectie in plan.

Punct inceput	Punct sfarsit	Lungime segment (** (m)
1	2	2,885
2	3	25,35
3	4	29,156
4	1	36,506



** Lungimile segmentelor sunt determinate in planul de proiectie Stereo 70 si sunt rotunjite la milimetru.

*** Distanța dintre puncte este formata din segmente cumulate ce sunt mai mici decat valoarea 1 milimetru.

Certific că prezentul extras corespunde cu pozitiile in vigoare din cartea funciara originală, păstrată de acest birou.

Prezentul extras de carte funciara este valabil la autentificarea de catre notarul public a actelor juridice prin care se sting drepturile reale precum si pentru dezbaterea succesiunilor, iar informatiile prezentate sunt susceptibile de orice modificare, in conditiile legii.

S-a achitat tariful de 0 RON, pentru serviciul de publicitate imobiliara cu codul nr. 211,

Data soluționării,
07/10/2016

Data eliberării,
____/____/____

Asistent-registratar,
ADRIANA-BRINDUSA ONCIUL

(parafa și semnătura)



Referent,

(parafa și semnătura)

Dosarul nr. 31546/05-10-2016

INCHEIERE Nr. 31546

REGISTRATOR Drohobitchi Mariana

ASISTENT REGISTRATOR Onciul Adriana-Brindusa

Asupra cererii introduse de **MUNICIPIUL RADAUTI - DOMENIUL PRIVAT** domiciliat in Romania, Jud. SUCEAVA, Loc. Radauti, Str. Unirii, Nr. Postal 2 privind prima inregistrare a imobilelor/unitatilor individuale (u.i.) in cartea funciara , in baza:
- act administrativ nr. 136/28-07-2016 emis de consiliul local al municipiului Radauti, cu anexa; fiind indeplinite conditiile prevazute la art. 29 din Legea cadastrului si a publicitatii imobiliare nr. 7/1996, republicata, cu modificarile si completarile ulterioare, tariful achitat in suma de 0 lei, pentru serviciul avand codul 211,
Vazand referatul asistentului registrator in sensul ca nu exista impedimente la inscriere

DISPUNE

Admiterea cererii cu privire la :

- imobilul cu nr. cadastral -, nr. topografic 5373/1, inscris in cartea funciara 31662 (provenita din cartea funciara de pe hartie cu numarul 1542) UAT Radauti avand proprietarii: Comuna Politica Radauti in cota de 1/1 de sub B.1;
- imobilul cu nr. cadastral 51949, inscris in cartea funciara 51949 UAT Radauti;
- se intabuleaza dreptul de PROPRIETATE mod dobandire CONSTITUIRE in cota de 1/1 asupra A1 in favoarea : **MUNICIPIUL RADAUTI - DOMENIUL PRIVAT**, sub B.1 din cartea funciara 51949 UAT Radauti;
- din o parte a pf.5373/1 se formeaza imobilul 51949 in suprafata de 406 mp sub B.53 din cartea funciara 31662 UAT Radauti;

Prezenta se va comunica partilor:

Grigoras Constantin-Ionut,

Municipiul Radauti - Domeniul Privat.

*) Cu drept de reexaminare in termen de 15 zile de la comunicare, care se depune la Biroul de Cadastru și Publicitate Imobiliară Radauti, se inscrie in cartea funciara si se solutioneaza de catre registratorul-sef.

Data soluționării,
10-10-2016

Registrator,
Drohobitchi Mariana
SUCEAVA
DROHOBITCHI MARIANA
Asistent registrator
(parafa si semnatura)



Asistent-registryator,
Onciul Adriana-Brindusa
(parafa si semnatura)

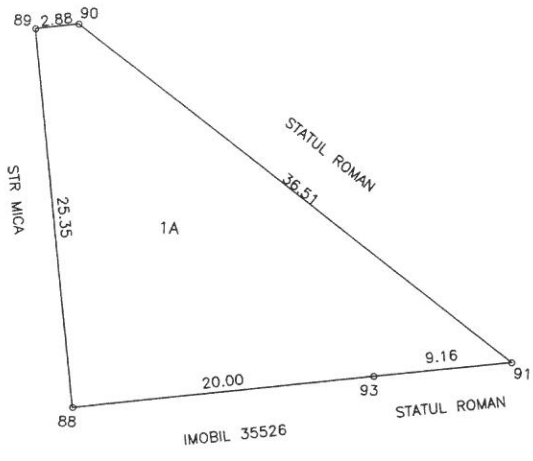
*) Cu exceptia situatiilor prevazute la Art. 62 alin. (1) din Regulamentul de avizare, receptie si inscriere in evidentele de cadastru si carte funciara, aprobat prin ODG Nr. 700/2014.

Plan de amplasament si delimitare a imobilului

ANEXA NR. 1.35 la regulament

Scara: 1: 500

Nr. cadastral 51949	Suprafata masurata a imobilului (mp) 406	Adresa imobilului RADAUTI, STR. MICA, FN. - INTRAVILAN
Nr. Cartea Funciara		Unitate Administrativ Teritoriala (UAT) RADAUTI



A. Date referitoare la teren		
Nr. parcela 1	Categorie de folosinta A	Suprafata (mp) 406
		Mentiuni limite partial imprejmuite
Total		406

B. Date referitoare la constructii		
Cod	Destinatie	Suprafata construita la sol (mp)
		Mentiuni
Total		

Suprafata totala masurata a imobilului = 406 mp
Suprafata din act = 406 mp

Executant, SC NORDCAD EXPERT SRL Semnatura si stampila CONSTANTIN IONUT A.N.C.P.I.	Inspector, Confirm introducerea imobilului in baza de date integrata si atribuirea numarului cadastral Cadastru si Publicitate Imobiliara Suceava Semnatura si parafa PAVAL DIANA MIHAELA Radauti CONSILIER II Data: 31.05.2016 Stampila BCPI
-----------------------------------------------------------------------------------------------------------	-----------------------------------------------------------------------------------------------------------------------------------------------------------------------------------------------------------------------------------------------------------------------

Alexa nr.12



EXTRAS DE CARTE FUNCIARA pentru INFORMARE

Oficiul de Cadastru și Publicitate Imobiliară SUCEAVA
Biroul de Cadastru și Publicitate Imobiliară Radauti

Nr.cerere	30155
Ziua	23
Luna	09
Anul	2016

A. Partea I. DESCRIEREA IMOBILULUI

TEREN intravilan

Adresa: Radauti, Strada Mica, nr. 14


Nr crt	Nr.cadastral Nr.topografic	Suprafata* (mp)	Observatii / Referinte
A1	51872	287	-

B. Partea II. PROPRIETAR si ACTE

Inscrieri privitoare la dreptul de proprietate si alte drepturi reale	Observatii / Referinte
30155 / 23.09.2016	
Act administrativ nr. 136, din 28.07.2016, emis de consiliul local al municipiului Radauti, cu listele anexe	
B1 Intabulare, drept de PROPRIETATE, dobandit prin CONSTITUIRE, cota actuala 1 / 1	A1
1) MUNICIPIUL RADAUTI-DOMENIUL PRIVAT	-

C. Partea III. SARCINI

Inscrieri privind dezmembramintele dreptului de proprietate, drepturile reale de garantie si sarcini	Observatii / Referinte
NU SUNT	



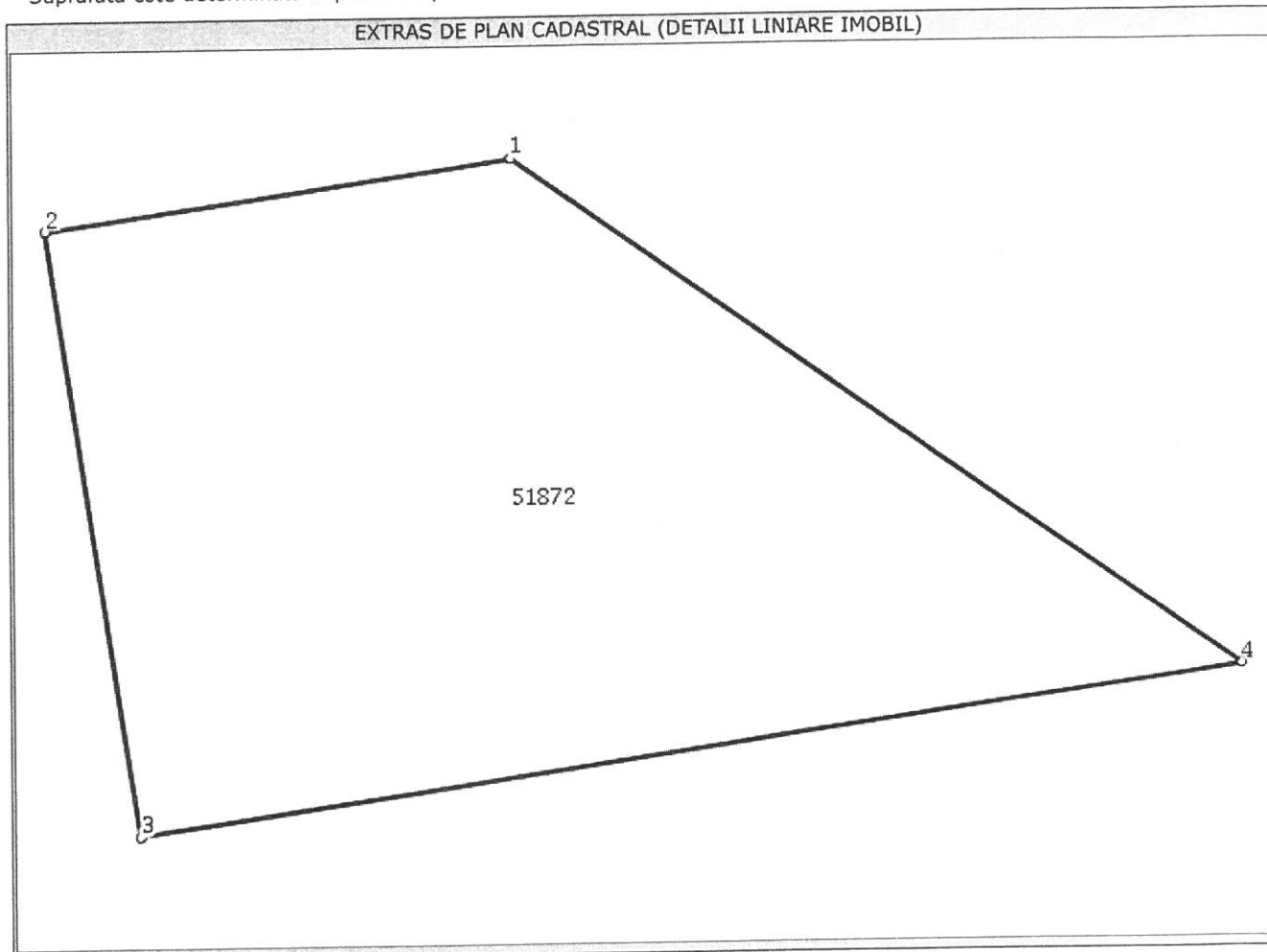
Anexa Nr. 1 la Partea I

TEREN intravilan

Adresa: Radauti, Strada Mica, nr. 14

Nr. cadastral	Suprafata masurata (mp)*	Observatii / Referinte
51872	287	-

* Suprafata este determinata in planul de proiectie Stereo 70.



Date referitoare la teren

Nr. crt	Categorie folosinta	Intravilan	Suprafata (mp)	Nr. tarla	Nr. parcela	Nr. Topografic	Observatii / Referinte
1	arabil	DA	287	-	-		Limite partial imprejmuite

Lungime Segmente

1) Valorile lungimilor segmentelor sunt obtinute din proiectie in plan.

Punct inceput	Punct sfarsit	Lungime segment (** (m)
1	2	11,367
2	3	15,0
3	4	26,904
4	1	21,597

** Lungimile segmentelor sunt determinate in planul de proiectie Stereo 70 si sunt rotunjite la milimetru.

*** Distanța dintre puncte este formata din segmente cumulate ce sunt mai mici decat valoarea 1 milimetru.

Certific că prezentul extras corespunde cu pozitiile in vigoare din cartea funciara originală, păstrată de acest birou.

Prezentul extras de carte funciara este valabil la autentificarea de catre notarul public a actelor juridice prin care se sting drepturile reale precum si pentru dezbaterea succesiunilor, iar informatiile prezentate sunt susceptibile de orice modificare, in conditiile legii.

S-a achitat tariful de 0 RON, pentru serviciul de publicitate imobiliara cu codul nr. 211,

Data soluționării,
28/09/2016

Data eliberării,
/ /

**Asistent-registrador,
MARIANA DROHOBITCHI**

(parafa și semnătura)



Referent,

(parafa și semnătura)

Dosarul nr. 30155/23-09-2016

INCHEIERE Nr. 30155

REGISTRATOR Savu Aurora

ASISTENT REGISTRATOR Drohobitchi Mariana

Asupra cererii introduse de MUNICIPIUL RADAUTI - DOMENIUL PRIVAT domiciliat in Romania, Jud. SUCEAVA, Loc. Radauti, Str. Unirii, Nr. Postal 2 privind prima inregistrare a imobilelor/unitatilor individuale (u.i.) in cartea funciara , in baza:

- act administrativ nr. 136/28-07-2016 emis de consiliul local al municipiului Radauti, cu listele anexe; fiind indeplinite conditiile prevazute la art. 29 din Legea cadastrului si a publicitatii imobiliare nr. 7/1996, republicata, cu modificarile si completarile ulterioare, tariful achitat in suma de 0 lei, pentru serviciul avand codul 211, Vazand referatul asistentului registrator in sensul ca nu exista impedimente la inscriere

DISPUNE

Admiterea cererii cu privire la :

- imobilul cu nr. cadastral -, nr. topografic 5373/1, inscris in cartea funciara 31662 (provenita din cartea funciara de pe hartie cu numarul 1542) UAT Radauti avand proprietarii: Comuna Politica Radauti in cota de 1/1 de sub B.1;
- imobilul cu nr. cadastral 51872, inscris in cartea funciara 51872 UAT Radauti;
- Imobilul 51872 Radauti in suprafata de 287 mp se formeaza din o parte a pf 5373/1 sub B.49 din cartea funciara 31662 UAT Radauti;
- se intabuleaza dreptul de PROPRIETATE mod dobandire CONSTITUIRE in cota de 1/1 asupra A1 in favoarea : **MUNICIPIUL RADAUTI-DOMENIUL PRIVAT**, sub B.1 din cartea funciara 51872 UAT Radauti;

Prezenta se va comunica partilor:
Grigoras Constantin-Ionut.

*) Cu drept de reexaminare in termen de 15 zile de la comunicare, care se depune la Biroul de Cadastru și Publicitate Imobiliară Radauti, se inscrie in cartea funciara si se solutioneaza de catre registratorul-sef.

Data soluționării,
28-09-2016

Registrator,
Savu Aurora

(parafa si semnătura)

Asistent-registrator,
Drohobitchi Mariana

(parafa si semnătura)

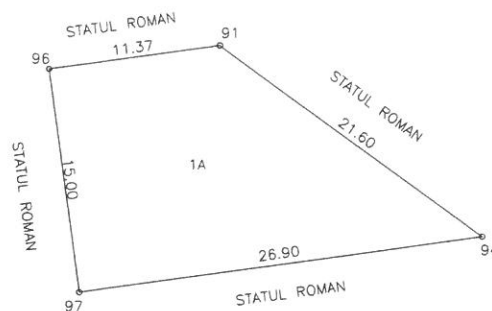
*) Cu exceptia situatiilor prevazute la Art. 62 alin. (1) din Regulamentul de avizare, receptie si inscriere in evidentele de cadastru si carte funciara, aprobat prin ODG Nr. 700/2014.

Plan de amplasament si delimitare a imobilului

Scara: 1: 500

Nr. cadastral	Suprafata masurata a imobilului (mp)	Adresa imobilului
51842	287	RADAUTI, STR. MICA, NR. 14 - INTRAVILAN

Nr. Cartea Funciara	Unitate Administrativ Teritoriala (UAT)
	RADAUTI



A. Date referitoare la teren			
Nr. parcela	Categorie de folosinta	Suprafata (mp)	Mentiuни
1	A	287	limite partial imprejmuite
Total		287	
B. Date referitoare la constructii			
Cod	Destinatie	Suprafata construita la sol (mp)	Mentiuни
Total			
Suprafata totala masurata a imobilului = 287 mp Suprafata din act = 287 mp			
Executant, SC NORDCAD EXPERT SRL Confirm executarea masuratorilor la teren, corectitudinea intocmirii documentatiei cadastrale si corespundenta acestora cu realitatea din teren. Semnatura si stampila 		Inspector, Confirm introducerea imobilului in baza de date integrata si atribuirea numarului cadastral Semnatura si parafa Nume si prenume: TIRON DANUT ARAMU Functie: CONSILIER Data: 30.09.2016 Stampila BCPI	



EXTRAS DE CARTE FUNCARA pentru INFORMARE

Oficiul de Cadastru și Publicitate Imobiliară SUCEAVA
Biroul de Cadastru și Publicitate Imobiliară Radauti

Nr.cerere	30032
Ziua	22
Luna	09
Anul	2016

A. Partea I. DESCRIEREA IMOBILULUI

TEREN intravilan

Adresa: Radauti, Strada George Grigorovici

Nr crt	Nr.cadastral Nr.topografic	Suprafata* (mp)	Observatii / Referinte
A1	51863	200	-

B. Partea II. PROPRIETAR si ACTE

Inscrieri privitoare la dreptul de proprietate si alte drepturi reale		Observatii / Referinte
30032 / 22.09.2016		
Act administrativ nr. 136, din 28.07.2016, emis de consiliul local al municipiului Radauti, anexa 1 la HCL		
B1	Intabulare, drept de PROPRIETATE, dobandit prin Constituire, cota actuala 1 / 1	A1
	1) MUNICIPIUL RADAUTI - DOMENIUL PRIVAT , CIF: 4244148	-

C. Partea III. SARCINI

Inscrieri privind dezmembramintele dreptului de proprietate, drepturile reale de garantie si sarcini	Observatii / Referinte
NU SUNT	



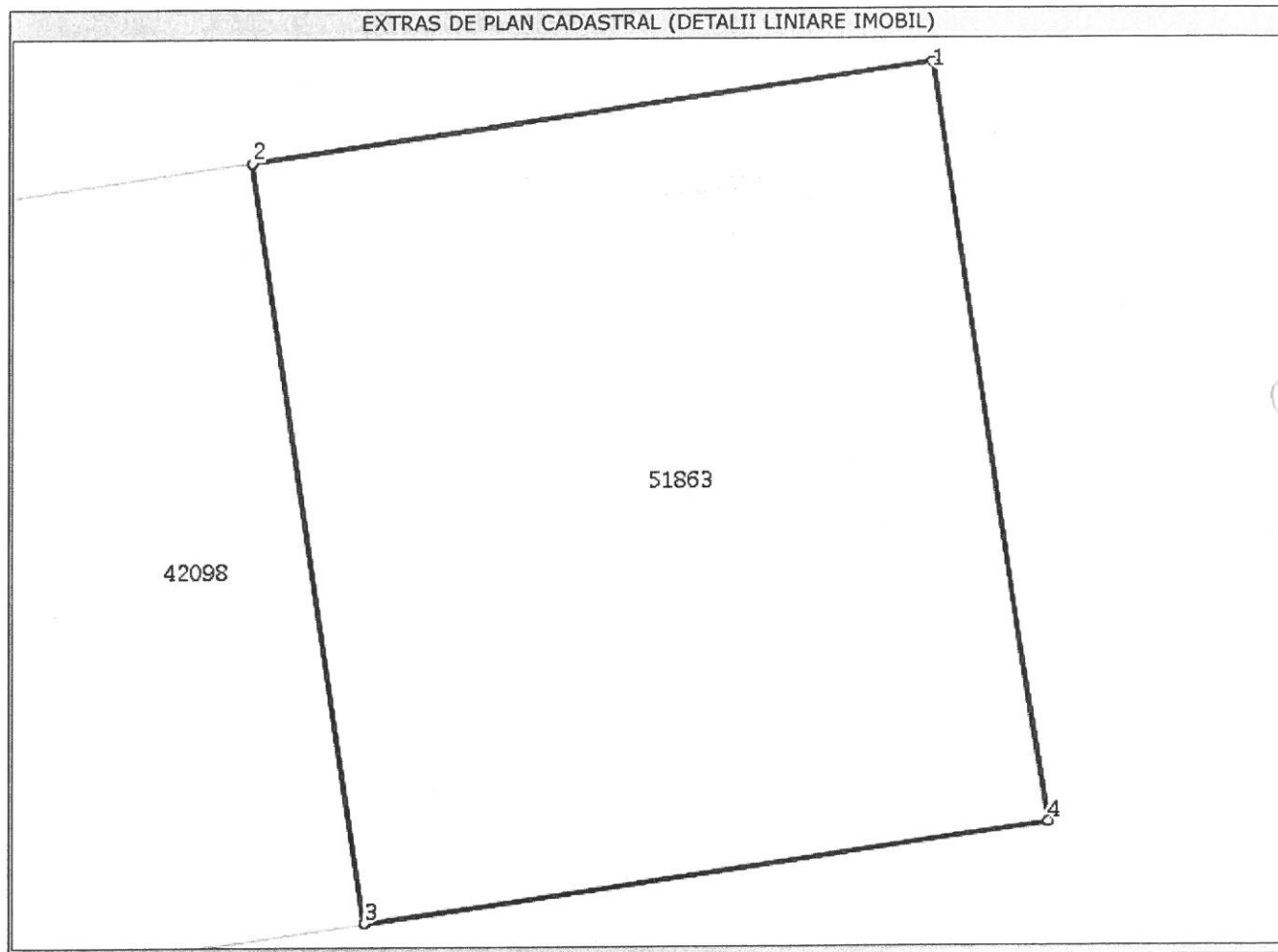
Anexa Nr. 1 la Partea I

TEREN intravilan

Adresa: Radauti, Strada George Grigorovici

Nr. cadastral	Suprafata masurata (mp)*	Observatii / Referinte
51863	200	-

* Suprafata este determinata in planul de proiectie Stereo 70.



Date referitoare la teren

Nr. crt	Categorie folosinta	Intravilan	Suprafata (mp)	Nr. tarla	Nr. parcela	Nr. Topografic	Observatii / Referinte
1	arabil	DA	200	-	-	-	Limite partial imprejmuite

Lungime Segmente

1) Valorile lungimilor segmentelor sunt obtinute din proiectie in plan.

Punct inceput	Punct sfarsit	Lungime segment (m)
1	2	13,334
2	3	15,0
3	4	13,334
4	1	15,0



** Lungimile segmentelor sunt determinate in planul de proiectie Stereo 70 si sunt rotunjite la milimetru.

*** Distanța dintre puncte este formata din segmente cumulate ce sunt mai mici decat valoarea 1 milimetru.

Certific că prezentul extras corespunde cu pozitiile in vigoare din cartea funciara originală, păstrată de acest birou.


Prezentul extras de carte funciara este valabil la autentificarea de catre notarul public a actelor juridice prin care se sting drepturile reale precum si pentru dezbaterea succesiunilor, iar informatiile prezentate sunt susceptibile de orice modificare, in conditiile legii.

S-a achitat tariful de 0 RON, pentru serviciul de publicitate imobiliara cu codul nr. 211,

Data soluționării,
27/09/2016

Data eliberării,
/ /

**Asistent-registrator,
ILIUTA TOLCEV**



Referent,

(parafa și semnătura)

Dosarul nr. 30032/22-09-2016

INCHEIERE Nr. 30032

REGISTRATOR Călinescu Mihaela

ASISTENT REGISTRATOR Tolcev Iliuta

Asupra cererii introduse de MUNICIPIUL RADAUTI - DOMENIUL PRIVAT domiciliat in Romania, Jud. SUCEAVA, Loc. Radauti, Str. Unirii, Nr. Postal 2 privind prima inregistrare a imobilelor/unitatilor individuale (u.i.) in cartea funciara , in baza:

- act administrativ nr. 136/28-07-2016 emis de consiliul local al municipiului Radauti, anexa 1 la HCL; fiind indeplinite conditiile prevazute la art. 29 din Legea cadastrului si a publicitatii imobiliare nr. 7/1996, republicata, cu modificarile si completarile ulterioare, tariful achitat in suma de 0 lei, pentru serviciul avand codul 211,
Vazand referatul asistentului registrator in sensul ca nu exista impedimente la inscriere

DISPUNE

Admiterea cererii cu privire la :

- imobilul cu nr. cadastral -, nr. topografic 5373/1, inscris in cartea funciara 31662 (provenita din cartea funciara de pe hartie cu numarul 1542) UAT Radauti avand proprietarii: Comuna Politica Radauti in cota de 1/1 de sub B.1;
- imobilul cu nr. cadastral 51863, inscris in cartea funciara 51863 UAT Radauti;
- din o parte a pf.5373/1 se formeaza imobilul 51863 in suprafata de 200 mp. sub B.47 din cartea funciara 31662 UAT Radauti;
- se intabuleaza dreptul de PROPRIETATE mod dobandire CONSTITUIRE in cota de 1/1 asupra A1 in favoarea : **MUNICIPIUL RADAUTI - DOMENIUL PRIVAT**, sub B.1 din cartea funciara 51863 UAT Radauti;


Prezenta se va comunica partilor:
Grigoras Constantin-Ionut.

*) Cu drept de reexaminare in termen de 15 zile de la comunicare, care se depune la Biroul de Cadastru și Publicitate Imobiliară Radauti, se inscrie in cartea funciara si se solutioneaza de catre registratorul-sef.


Data soluționării,
27-09-2016

Registrator,
Călinescu Mihaela

(parafa și semnătura)



Asistent-registrator,
Tolcev Iliuta



*) Cu exceptia situatiilor prevazute la Art. 62 alin. (1) din Regulamentul de avizare, receptie si inscriere in evidentele de cadastru si carte funciara, aprobat prin ODG Nr. 700/2014.

Plan de amplasament si delimitare a imobilului


Scara: 1: 500

Nr. cadastral 51863	Suprafata masurata a imobilului (mp) 200	Adresa imobilului RADAUTI, STR. GEORGE GRIGOROVICI, FN. - INTRAVILAN
Nr. Cartea Funciara		Unitate Administrativ Teritoriala (UAT) RADAUTI



A. Date referitoare la teren			
Nr. parcela	Categorie de folosinta	Suprafata (mp)	Mentuni
1	A	200	limite partial imprejmuite
Total		200	
B. Date referitoare la constructii			
Cod	Destinatie	Suprafata construita la sol (mp)	Mentuni
Total			
Suprafata totala masurata a imobilului = 200 mp Suprafata din act = 200 mp			
Executant, SC NORDCAD EXPERT SRL Confirm executarea masuratorilor la teren, corectitudinea intocmirii documentatiei cadastrale si corespondenta acesteia cu realitatea din teren Semnatura si stampila Data: 20.09.2016		Inspector, Confirm introducerea imobilului in baza de date integrata si atribuirea numarului cadastral Data: Stampila BCPI	

30032 / 23.09.2016



EXTRAS DE CARTE FUNCARA pentru INFORMARE

Oficiul de Cadastru și Publicitate Imobiliară SUCEAVA
Biroul de Cadastru și Publicitate Imobiliară Radauti

Nr.cerere	30156
Ziua	23
Luna	09
Anul	2016

A. Partea I. DESCRIEREA IMOBILULUI

TEREN intravilan

Adresa: Radauti, Strada Plugarilor

Nr crt	Nr.cadastral Nr.topografic	Suprafata* (mp)	Observatii / Referinte
A1	51884	300	-

B. Partea II. PROPRIETAR si ACTE

Inscrieri privitoare la dreptul de proprietate si alte drepturi reale		Observatii / Referinte
30156 / 23.09.2016		
Act administrativ nr. 136, din 28.07.2016, emis de consiliul local al municipiului Radauti, anexa 1 la HCL		
B1	Intabulare, drept de PROPRIETATE, dobandit prin CONSTITUIRE, cota actuala 1 / 1	A1
	1) MUNICIPIUL RADAUTI - DOMENIUL PRIVAT , CIF: 4244148	-

C. Partea III. SARCINI

Inscrieri privind dezmembramintele dreptului de proprietate, drepturile reale de garantie si sarcini	Observatii / Referinte
NU SUNT	



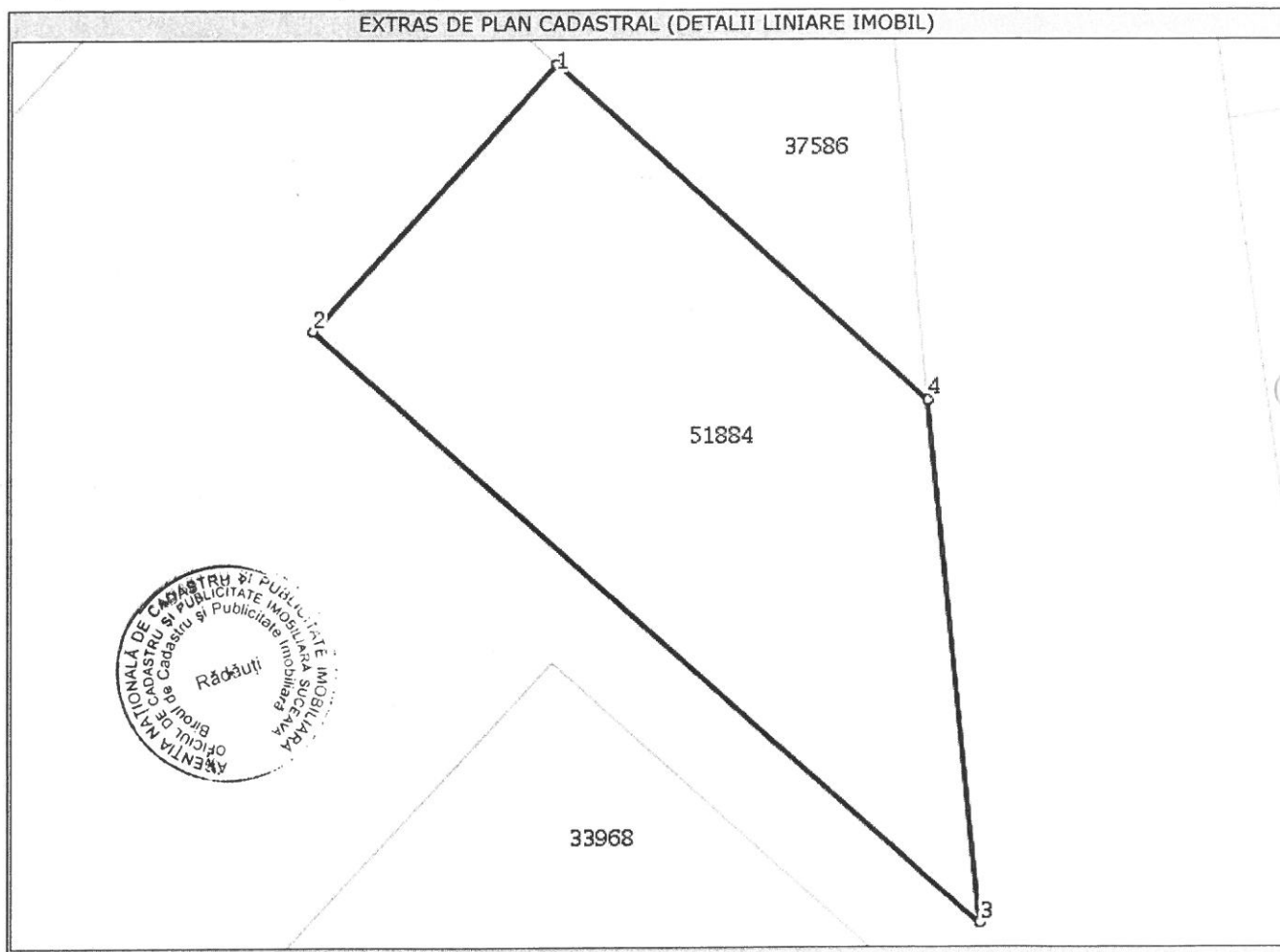
Anexa Nr. 1 la Partea I

TEREN intravilan

Adresa: Radauti, Strada Plugarilor

Nr. cadastral	Suprafata masurata (mp)*	Observatii / Referinte
51884	300	-

* Suprafata este determinata in planul de proiectie Stereo 70.



Date referitoare la teren

Nr. crt	Categorie folosinta	Intravilan	Suprafata (mp)	Nr. tarla	Nr. parcela	Nr. Topografic	Observatii / Referinte
1	arabil	DA	300	-	-	-	Limite partial imprejmuite

Lungime Segmente

1) Valorile lungimilor segmentelor sunt obtinute din proiectie in plan.

Punct inceput	Punct sfarsit	Lungime segment (" (m)
1	2	12,504
2	3	30,942
3	4	18,325
4	1	17,419

** Lungimile segmentelor sunt determinate in planul de proiectie Stereo 70 si sunt rotunjite la milimetru.

*** Distanța dintre puncte este formata din segmente cumulate ce sunt mai mici decat valoarea 1 milimetru.

Certific că prezentul extras corespunde cu pozitiile in vigoare din cartea funciara originală, păstrată de acest birou.

Prezentul extras de carte funciara este valabil la autentificarea de catre notarul public a actelor juridice prin care se sting drepturile reale precum si pentru dezbaterea succesiunilor, iar informatiile prezentate sunt susceptibile de orice modificare, in conditiile legii.

S-a achitat tariful de 0 RON, pentru serviciul de publicitate imobiliara cu codul nr. 211,

Data soluționării,
03/10/2016

**Asistent-registrator,
ILIUTA TOLCEV**

Referent,

Data eliberării,
/ /



(parafa și semnătura)



Dosarul nr. 30156/23-09-2016

INCHEIERE Nr. 30156

REGISTRATOR Drohobitchi Mariana

ASISTENT REGISTRATOR Tolcev Iliuta

Asupra cererii introduse de MUNICIPIUL RADAUTI - DOMENIUL PRIVAT domiciliat in Romania, Jud. SUCEAVA, Loc. Radauti, Str. Unirii, Nr. Postal 2 privind prima inregistrare a imobilelor/unitatilor individuale (u.i.) in cartea funciara , in baza:

- act administrativ nr. 136/28-07-2016 emis de consiliul local al municipiului Radauti, anexa 1 la HCL; fiind indeplinite conditiile prevazute la art. 29 din Legea cadastrului si a publicitatii imobiliare nr. 7/1996, republicata, cu modificarile si completarile ulterioare, tariful achitat in suma de 0 lei, pentru serviciul avand codul 211,

Vazand referatul asistentului registrator in sensul ca nu exista impedimente la inscriere

DISPUNE

Admiterea cererii cu privire la :

- imobilul cu nr. cadastral -, nr. topografic 5373/1, inscris in cartea funciara 31662 (provenita din cartea funciara de pe hartie cu numarul 1542) UAT Radauti avand proprietarii: Comuna Politica Radauti in cota de 1/1 de sub B.1;
- imobilul cu nr. cadastral 51884, inscris in cartea funciara 51884 UAT Radauti;
- se intabuleaza dreptul de PROPRIETATE mod dobandire CONSTITUIRE in cota de 1/1 asupra A1 in favoarea : **MUNICIPIUL RADAUTI - DOMENIUL PRIVAT**, sub B.1 din cartea funciara 51884 UAT Radauti;
- din o parte a pf.5373/1, se formeaza imobilul 51884 in suprafata de 300 mp. sub B.50 din cartea funciara 31662 UAT Radauti;

Prezenta se va comunica partilor:

Grigoras Constantin-Ionut,

Municipiul Radauti - Domeniul Privat.

*) Cu drept de reexaminare in termen de 15 zile de la comunicare, care se depune la Biroul de Cadastru și Publicitate Imobiliară Radauti, se inscrie in cartea funciara si se solutioneaza de catre registratorul-sef.

Data soluționării,
03-10-2016

Registrator,
Drohobitchi Mariana
O.C.P.I. SUCEAVA
DROHOBITCHI MARIANA
Asistent registrator
(parafa și semnătura)

Asistent-registrator,
Tolcev Iliuta
(parafa și semnătura)

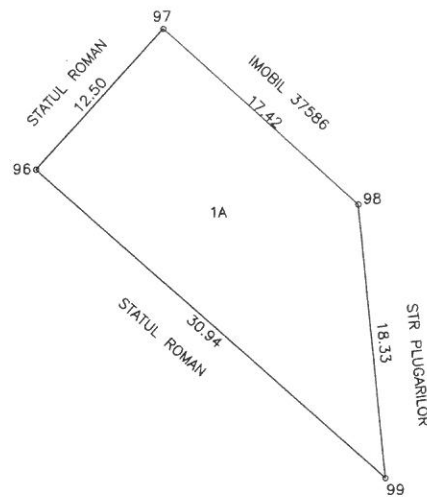
O.C.P.I. SUCEAVA
TOLCEV ILIUTA
Asistent registrator
(parafa și semnătura)

*) Cu exceptia situatiilor prevazute la Art. 62 alin. (1) din Regulamentul de avizare, receptie si inscriere in evidentele de cadastru si carte funciara, aprobat prin ODG Nr. 700/2014.

Plan de amplasament si delimitare a imobilului

Scara: 1: 500

Nr. cadastral 51884	Suprafata masurata a imobilului (mp) 300	Adresa imobilului RADAUTI, STR. PLUGARILOR, FN. - INTRAVILAN
Nr. Cartea Funciara		Unitate Administrativ Teritoriala (UAT) RADAUTI



A. Date referitoare la teren			
Nr. parcela	Categorie de folosinta	Suprafata (mp)	Mentii
1	A	300	limite partial imprejmuite
Total		300	
B. Date referitoare la constructii			
Cod	Destinatie	Suprafata construita la sol (mp)	Mentii
Total			
Suprafata totala masurata a imobilului = 300 mp Suprafata din act = 300 mp			
Executant, SC NORDCAD EXPERT SRL Confirm executarea masuratorilor la teren, precum si introducerea in baza de date cadastrale si corespundenta acestora cu realitatea din teren. S.C. NORDCAD EXPERT S.R.L. Seria RO-B-J Nr. 0056 Data: 20.09.2016 CLASA III		Inspector, Confirm introducerea imobilului in baza de date integrata si atribuirea numarului cadastral Semnatura si parafa Trifan Angela Functia: CONSILIER Data: 20/09/2016 Stampila BCPI	



EXTRAS DE CARTE FUNCIARA pentru INFORMARE

Oficiul de Cadastru și Publicitate Imobiliară SUCEAVA
Biroul de Cadastru și Publicitate Imobiliară Radauti

Nr.cerere	30161
Ziua	23
Luna	09
Anul	2016

A. Partea I. DESCRIEREA IMOBILULUI

TEREN intravilan

Adresa: Radauti, Strada Tolocii

Nr crt	Nr.cadastral Nr.topografic	Suprafata* (mp)	Observatii / Referinte
A1	51873	150	-

B. Partea II. PROPRIETAR si ACTE

Inscrieri privitoare la dreptul de proprietate si alte drepturi reale		Observatii / Referinte
30161 / 23.09.2016		
Act administrativ nr. 136, din 28.07.2016, emis de consiliul local al municipiului Radauti, anexa 1 la HCL		
B1	Intabulare, drept de PROPRIETATE, dobandit prin CONSTITUIRE, cota actuala 1 / 1	A1
	1) MUNICIPIUL RADAUTI - DOMENIUL PRIVAT , CIF: 4244148	-

C. Partea III. SARCINI

Inscrieri privind dezmembramintele dreptului de proprietate, drepturile reale de garantie si sarcini	Observatii / Referinte
NU SUNT	



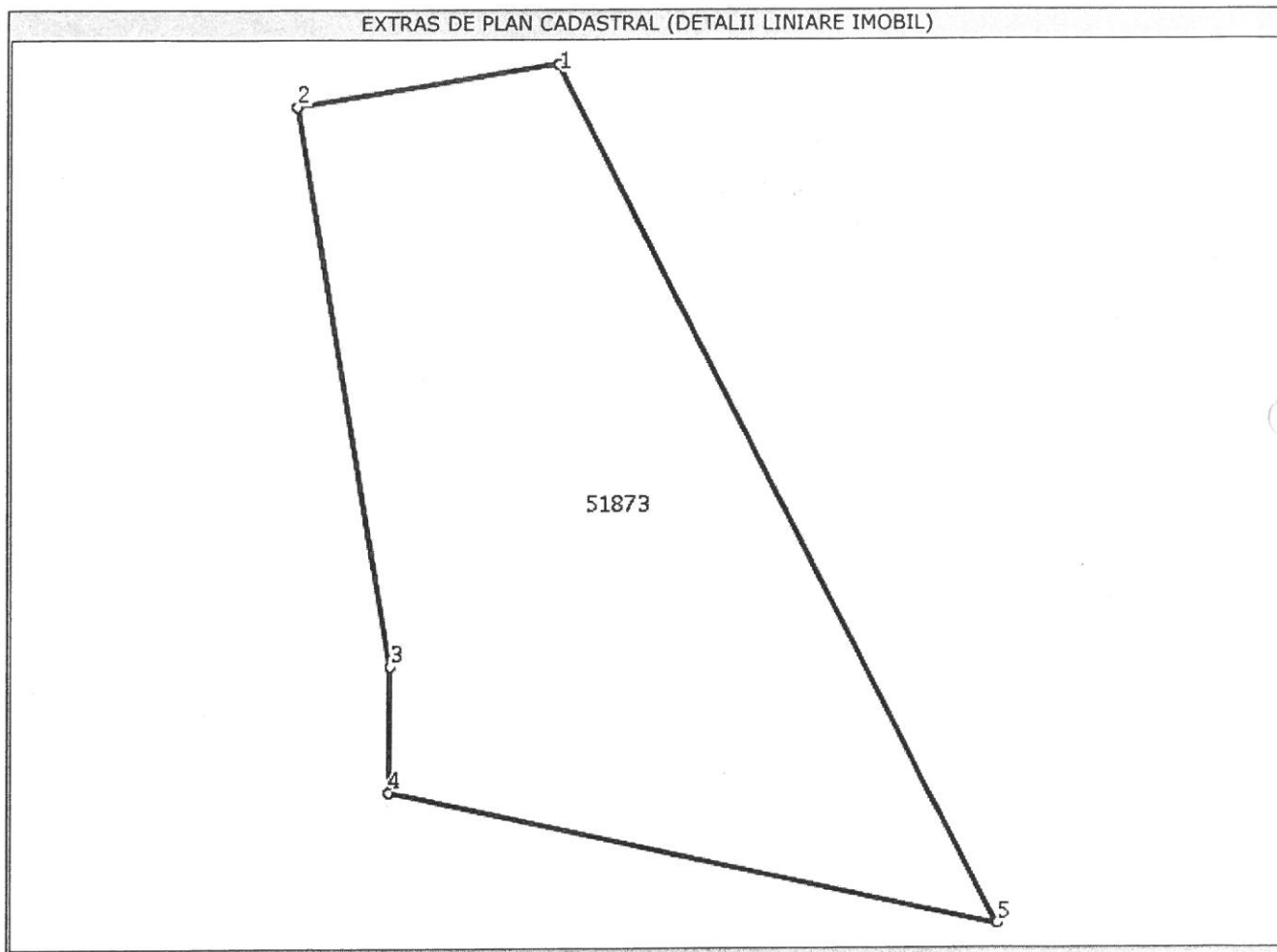
Anexa Nr. 1 la Partea I

TEREN intravilan

Adresa: Radauti, Strada Tolocii

Nr. cadastral	Suprafata masurata (mp)*	Observatii / Referinte
51873	150	-

* Suprafata este determinata in planul de proiectie Stereo 70.



Date referitoare la teren

Nr. crt	Categorie folosinta	Intravilan	Suprafata (mp)	Nr. tarla	Nr. parcela	Nr. Topografic	Observatii / Referinte
1	arabil	DA	150	-	-	-	Limite partial imprejmuite

Lungime Segmente

1) Valorile lungimilor segmentelor sunt obtinute din proiectie in plan.

Punct inceput	Punct sfarsit	Lungime segment (** (m)
1	2	5,737
2	3	12,349
3	4	2,742
4	5	13,479
5	1	20,985



** Lungimile segmentelor sunt determinate in planul de proiectie Stereo 70 si sunt rotunjite la milimetru.

*** Distanța dintre puncte este formata din segmente cumulate ce sunt mai mici decat valoarea 1 milimetru.

Certific că prezentul extras corespunde cu pozitiile in vigoare din cartea funciara originală, păstrată de acest birou.

Prezentul extras de carte funciara este valabil la autentificarea de catre notarul public a actelor juridice prin care se sting drepturile reale precum si pentru dezbaterea succesiunilor, iar informatiile prezentate sunt susceptibile de orice modificare, in conditiile legii.

S-a achitat tariful de 0 RON, pentru serviciul de publicitate imobiliara cu codul nr. 211,


Data soluționării,
27/09/2016

Asistent-registrator,
ILIUȚA TOLCEV

Referent,

Data eliberării,

__/__/__



(parafa și semnătura)

Dosarul nr. 30161/23-09-2016

INCHEIERE Nr. 30161

REGISTRATOR Călinescu Mihaela

ASISTENT REGISTRATOR Tolcev Iliuta

Asupra cererii introduse de MUNICIPIUL RADAUTI - DOMENIUL PRIVAT domiciliat in Romania, Jud. SUCEAVA, Loc. Radauti, Str. Unirii, Nr. Postal 2 privind prima inregistrare a imobilelor/unitatilor individuale (u.i.) in cartea funciara , in baza:

- act administrativ nr. 136/28-07-2016 emis de consiliul local al municipiului Radauti, anexa 1 la HCL; fiind indeplinite conditiile prevazute la art. 29 din Legea cadastrului si a publicitatii imobiliare nr. 7/1996, republicata, cu modificarile si completarile ulterioare, tariful achitat in suma de 0 lei, pentru serviciul avand codul 211,
Vazand referatul asistentului registrator in sensul ca nu exista impedimente la inscriere

DISPUNE

Admiterea cererii cu privire la :

- imobilul cu nr. cadastral -, nr. topografic 5373/1, inscris in cartea funciara 31662 (provenita din cartea funciara de pe hartie cu numarul 1542) UAT Radauti avand proprietarii: Comuna Politica Radauti in cota de 1/1 de sub B.1;
- imobilul cu nr. cadastral 51873, inscris in cartea funciara 51873 UAT Radauti avand proprietarii;
- se intabuleaza dreptul de PROPRIETATE mod dobandire CONSTITUIRE in cota de 1/1 asupra A1 in favoarea : **MUNICIPIUL RADAUTI - DOMENIUL PRIVAT**, sub B.1 din cartea funciara 51873 UAT Radauti;
- din o parte a pf.5373/1 se formeaza imobilul 51873 in suprafata de 150 mp. sub B.48 din cartea funciara 31662 UAT Radauti;

Prezenta se va comunica partilor:
Grigoras Constantin-Ionut,
Municipiul Radauti - Domeniul Privat.

*) Cu drept de reexaminare in termen de 15 zile de la comunicare, care se depune la Biroul de Cadastru și Publicitate Imobiliară Radauti, se inscrie in cartea funciara si se solutioneaza de catre registratorul-sef.

Data soluționării,
27-09-2016

Registrator,
Călinescu Mihaela

(parafă și semnătura)



Asistent-registrador,
Tolcev Iliuta

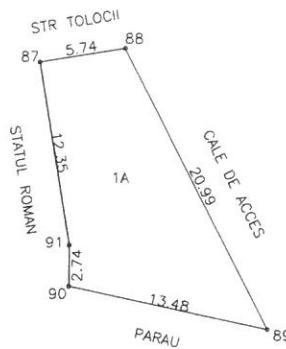
(parafă și semnătura)

*) Cu excepția situațiilor prevăzute la Art. 62 alin. (1) din Regulamentul de avizare, recepție și înscriere în evidențele de cadastru și carte funciara, aprobat prin ODG Nr. 700/2014.

Plan de amplasament si delimitare a imobilului

Scara: 1: 500

Nr. cadastral 51843	Suprafata masurata a imobilului (mp) 150	Adresa imobilului RADAUTI, STR. TOLOCHII, FN. - INTRAVILAN
Nr. Cartea Funciara		Unitate Administrativ Teritoriala (UAT) RADAUTI



A. Date referitoare la teren			
Nr. parcela	Categorie de folosinta	Suprafata (mp)	Mentii
1	A	150	limite partial imprejmuite
Total		150	
B. Date referitoare la constructii			
Cod	Destinatie	Suprafata construita la sol (mp)	Mentii
Total			
Suprafata totala masurata a imobilului = 150 mp Suprafata din act = 150 mp			
Executant, SC NORDCAD EXPERT SRL Confirm executarea masuratorilor la teren, corectitudinea intocmirii documentatiei cadastrale si corespundenta acesteia cu realitatea din teren S.C. NORDCAD EXPERT S.R.L. Seria RO-B-J Nr. 0656 Data: 20.09.2016		Inspector, Confirm introducerea imobilului in baza de date integrata si atribuirea numarului cadastral Oficiul de Cadastru și Publicitate Imobiliară Suceava Semnătura și parafa Nume și prenume: TIRON DANUT ARMINIU Funcția: CONSILIER Rădăuți Data: Stampila BCPI 30/09/2016	



EXTRAS DE CARTE FUNCIARA pentru INFORMARE

Oficiul de Cadastru și Publicitate Imobiliară SUCEAVA
Biroul de Cadastru și Publicitate Imobiliară Radauti

Nr.cerere	31544
Ziua	05
Luna	10
Anul	2016

A. Partea I. DESCRIEREA IMOBILULUI

TEREN intravilan

Adresa: Radauti, Strada Tolocii

Nr crt	Nr.cadastral Nr.topografic	Suprafata* (mp)	Observatii / Referinte
A1	51940	625	-

B. Partea II. PROPRIETAR si ACTE

Inscrieri privitoare la dreptul de proprietate si alte drepturi reale		Observatii / Referinte
31544 / 05.10.2016		
Act administrativ nr. 136, din 28.07.2016, emis de consiliul local al municipiului Radauti, anexa 1 la HCL		
B1	Intabulare, drept de PROPRIETATE, dobandit prin CONSTITUIRE, cota actuala 1 / 1	A1
	1) MUNICIPIUL RADAUTI - DOMENIUL PRIVAT , CIF: 4244148	-

C. Partea III. SARCINI

Inscrieri privind dezmembramintele dreptului de proprietate, drepturile reale de garantie si sarcini	Observatii / Referinte
NU SUNT	



Anexa Nr. 1 la Partea I

TEREN intravilan

Adresa: Radauti, Strada Tolocii

Nr. cadastral	Suprafata masurata (mp)*	Observatii / Referinte
51940	625	-

* Suprafata este determinata in planul de proiectie Stereo 70.



Date referitoare la teren

Nr. crt	Categorie folosinta	Intravilan	Suprafata (mp)	Nr. tarla	Nr. parcela	Nr. Topografic	Observatii / Referinte
1	arabil	DA	625	-	-	-	Limite partial imprejmuite

Lungime Segmente

1) Valorile lungimilor segmentelor sunt obtinute din proiectie in plan.

Punct inceput	Punct sfarsit	Lungime segment (** (m)
1	2	24,736
2	3	43,071
3	4	0,267
4	5	3,018
5	6	0,118
6	7	20,0
7	8	15,0
8	9	20,0
9	10	14,797
10	11	3,005
11	12	16,368
12	1	48,632



- ** Lungimile segmentelor sunt determinate in planul de proiectie Stereo 70 si sunt rotunjite la milimetru.
- *** Distanta dintre puncte este formata din segmente cumulate ce sunt mai mici decat valoarea 1 milimetru.

Certific că prezentul extras corespunde cu pozitiile in vigoare din cartea funciara originală, păstrată de acest birou.

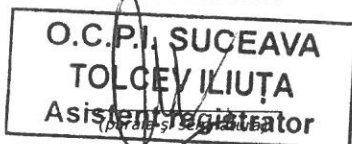
Prezentul extras de carte funciara este valabil la autentificarea de catre notarul public a actelor juridice prin care se sting drepturile reale precum si pentru dezbaterea succesiunilor, iar informatiile prezentate sunt susceptibile de orice modificare, in conditiile legii.

S-a achitat tariful de 0 RON, pentru serviciul de publicitate imobiliara cu codul nr. 211,

Data soluționării,
07/10/2016

Data eliberării,
/ /

Asistent-registrator,
ILIUTA TOLCEV



Referent,

(parafa și semnătura)

Dosarul nr. 31544/05-10-2016

INCHEIERE Nr. 31544

REGISTRATOR Drohobitchi Mariana

ASISTENT REGISTRATOR Tolcev Iliuta

Asupra cererii introduse de MUNICIPIUL RADAUTI - DOMENIUL PRIVAT domiciliat in Romania, Jud. SUCEAVA, Loc. Radauti, Str. Unirii, Nr. Postal 2 privind prima inregistrare a imobilelor/unitatilor individuale (u.i.) in cartea funciara , in baza:

- act administrativ nr. 136/28-07-2016 emis de consiliul local al municipiului Radauti, anexa 1 la HCL; fiind indeplinite conditiile prevazute la art. 29 din Legea cadastrului si a publicitatii imobiliare nr. 7/1996, republicata, cu modificarile si completarile ulterioare, tariful achitat in suma de 0 lei, pentru serviciul avand codul 211,
Vazand referatul asistentului registrator in sensul ca nu exista impedimente la inscriere

DISPUNE

Admiterea cererii cu privire la :

- imobilul cu nr. cadastral -, nr. topografic 5373/1, inscris in cartea funciara 31662 (provenita din cartea funciara de pe hartie cu numarul 1542) UAT Radauti avand proprietarii: Comuna Politica Radauti in cota de 1/1 de sub B.1;
- imobilul cu nr. cadastral 51940, inscris in cartea funciara 51940 UAT Radauti;
- se intabuleaza dreptul de PROPRIETATE mod dobandire CONSTITUIRE in cota de 1/1 asupra A1 in favoarea : **MUNICIPIUL RADAUTI - DOMENIUL PRIVAT**, sub B.1 din cartea funciara 51940 UAT Radauti;
- din o parte a pf.5373/1 se formeaza imobilul 51940 in suprafata de 625 mp sub B.52 din cartea funciara 31662 UAT Radauti;

Prezenta se va comunica partilor:

Grigoras Constantin-Ionut,
Municipiul Radauti - Domeniul Privat.

*) Cu drept de reexaminare in termen de 15 zile de la comunicare, care se depune la Biroul de Cadastru și Publicitate Imobiliară Radauti, se inscrie in cartea funciara si se solutioneaza de catre registratorul-sef.

Data soluționării,
07-10-2016

Registrator,
Drohobitchi Mariana
Asistent-
(parafa si semnatura)

Asistent-registrator,
Tolcev Iliuta
Asistent-
(parafa si semnatura)

O.C./P.I. SUCEAVA
TOLCEV ILIUȚA
Asistent-
(parafa si semnatura)



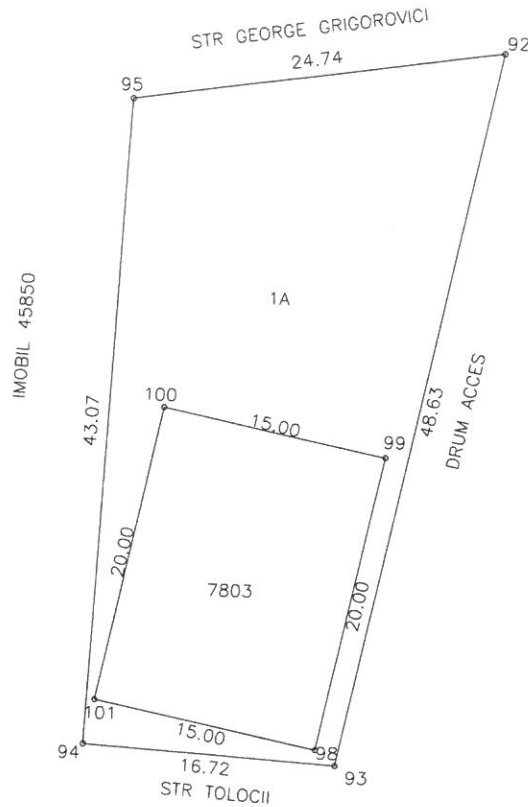
*) Cu exceptia situatiilor prevazute la Art. 62 alin. (1) din Regulamentul de avizare, receptie si inscriere in evidentele de cadastru si carte funciara, aprobat prin ODG Nr. 700/2014.

ANEXA NR. 1.35 la regulament

Plan de amplasament si delimitare a imobilului

Scara: 1: 500

Nr. cadastral	Suprafata masurata a imobilului (mp)	Adresa imobilului
519h0	625	RADAUTI, STR. TOLOCII, FN. - INTRAVILAN
Nr. Cartea Funciara		Unitate Administrativ Teritoriala (UAT)
		RADAUTI



A. Date referitoare la teren			
Nr. parcela	Categorie de folosinta	Suprafata (mp)	Mentiiuni
1	A	625	limite partial imprejmuite
Total		625	
B. Date referitoare la constructii			
Cod	Destinatie	Suprafata construita la sol (mp)	Mentiiuni
Total			
Suprafata totala masurata a imobilului = 625 mp Suprafata din act = 625 mp			
Executant, SC NORDCAD EXPERT SRL Confirm executarea masuratorilor la teren, corectitudinea intocmirii documentatiei cadastrale si corespondenta acesteia cu realitatea din teren. Semnatura si stampila Seta RO-B-1 Nr. 0656 S.C. NORDCAD EXPERT S.R.L. Data: 20.09.2016		Inspector, Confirm introducerea imobilului in baza de date integrata si atribuirea numarului cadastral 315hh/2016 Semnatura Oficiul de Cadastru și Publicitate Imobiliară Suceava Nume și prenume: TIRON DANUT ARMINIU Functie: CONSILIER Data: Stampila BCPI	



EXTRAS DE CARTE FUNCARA pentru INFORMARE

Oficiul de Cadastru și Publicitate Imobiliară SUCEAVA
Biroul de Cadastru și Publicitate Imobiliară Radauti

Nr.cerere	30042
Ziua	22
Luna	09
Anul	2016

A. Partea I. DESCRIEREA IMOBILULUI

TEREN intravilan

Adresa: Radauti, Strada Iazului, nr. 2 A

Nr crt	Nr.cadastral Nr.topografic	Suprafata* (mp)	Observatii / Referinte
A1	51862	62	

B. Partea II. PROPRIETAR si ACTE

Inscrieri privitoare la dreptul de proprietate si alte drepturi reale		Observatii / Referinte
30042 / 22.09.2016		
Act administrativ nr. 136, din 28.07.2016, emis de consiliul local al municipiului Radauti, anexa 1 la HCL		
B1	Intabulare, drept de PROPRIETATE, dobandit prin Constituire, cota actuala 1 / 1	A1
	1) MUNICIPIUL RADAUTI - DOMENIUL PRIVAT , CIF: 4244148	

C. Partea III. SARCINI

Inscrieri privind dezmembramintele dreptului de proprietate, drepturile reale de garantie si sarcini	Observatii / Referinte
NU SUNT	



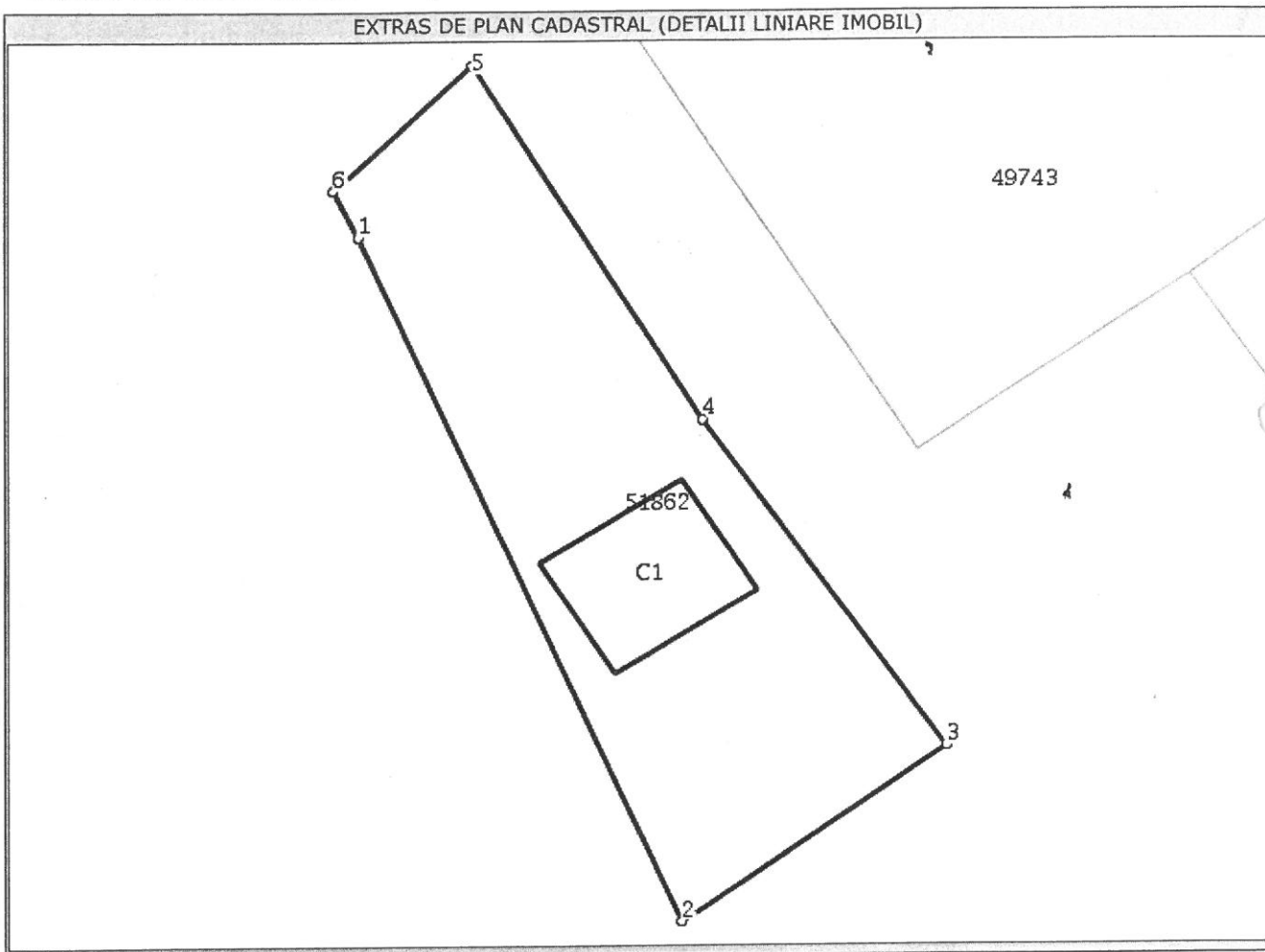
Anexa Nr. 1 la Partea I

TEREN intravilan

Adresa: Radauti, Strada Iazului, nr. 2 A

Nr. cadastral	Suprafata masurata (mp)*	Observatii / Referinte
51862	62	-

* Suprafata este determinata in planul de proiectie Stereo 70.



Date referitoare la teren

Nr. crt	Categorie folosinta	Intravilan	Suprafata (mp)	Nr. tarla	Nr. parcela	Nr. Topografic	Observatii / Referinte
1	arabil	DA	62	-	-	-	Limite partial imprejmuite

Date referitoare la constructii

Nr. Crt.	Numar	Destinatia constructie	Supraf. (mp)	Situatie juridica	Observatii / Referinte
A1.1	51862-C1	constructii anexa	7	Fara acte	Anexa nu face obiectul inscrierii

Lungime Segmente

1) Valorile lungimilor segmentelor sunt obtinute din proiectie in plan.

Punct inceput	Punct sfarsit	Lungime segment (m)
1	2	13,482
2	3	5,636
3	4	7,245
4	5	7,523
5	6	3,31
6	1	0,934



** Lungimile segmentelor sunt determinate in planul de proiectie Stereo 70 si sunt rotunjite la milimetru.
*** Distanta dintre puncte este formata din segmente cumulate ce sunt mai mici decat valoarea 1 milimetru.

Certific că prezentul extras corespunde cu pozitiile in vigoare din cartea funciara originală, păstrată de acest birou.

Prezentul extras de carte funciara este valabil la autentificarea de catre notarul public a actelor juridice prin care se sting drepturile reale precum si pentru dezbaterea succesiunilor, iar informatiile prezentate sunt susceptibile de orice modificare, in conditiile legii.

S-a achitat tariful de 0 RON, pentru serviciul de publicitate imobiliara cu codul nr. 211,

Data soluționării,
27/09/2016

Data eliberării,
/ /

Asistent-registrator,
ILIUTA TOLCEV



Referent,

(parafa și semnătura)

Dosarul nr. 30042/22-09-2016

INCHEIERE Nr. 30042

REGISTRATOR Călinescu Mihaela

ASISTENT REGISTRATOR Tolcev Iliuta

Asupra cererii introduse de MUNICIPIUL RADAUTI - DOMENIUL PRIVAT domiciliat in Romania, Jud. SUCEAVA, Loc. Radauti, Str. Unirii, Nr. Postal 2 privind prima inregistrare a imobilelor/unitatilor individuale (u.i.) in cartea funciara , in baza:
- act administrativ nr. 136/28-07-2016 emis de consiliul local al municipiului Radauti, anexa 1 la HCL; fiind indeplinite conditiile prevazute la art. 29 din Legea cadastrului si a publicitatii imobiliare nr. 7/1996, republicata, cu modificarile si completarile ulterioare, tariful achitat in suma de 0 lei, pentru serviciul avand codul 211,
Vazand referatul asistentului registrator in sensul ca nu exista impedimente la inscriere

DISPUNE

Admiterea cererii cu privire la :

- imobilul cu nr. cadastral -, nr. topografic 1770/14, inscris in cartea funciara 48951 (provenita din cartea funciara de pe hartie cu numarul 8481) UAT Radauti avand proprietarii: Statul Roman in cota de 1/1 de sub B.1;
- imobilul cu nr. cadastral 51862, inscris in cartea funciara 51862 UAT Radauti;
- din o parte a pf.1770/14 se formeaza imobilul 51862 in suprafata de 62 mp. sub B.2 din cartea funciara 48951 UAT Radauti;
- se intabuleaza dreptul de PROPRIETATE mod dobandire CONSTITUIRE in cota de 1/1 asupra A1 in favoarea : **MUNICIPIUL RADAUTI - DOMENIUL PRIVAT**, sub B.1 din cartea funciara 51862 UAT Radauti;

Prezenta se va comunica partilor:
Grigoras Constantin-Ionut.

*) Cu drept de reexaminare in termen de 15 zile de la comunicare, care se depune la Biroul de Cadastru și Publicitate Imobiliară Radauti, se inscrie in cartea funciara si se solutioneaza de catre registratorul-sef.

Data soluționării,
27-09-2016

Registrator,
Călinescu Mihaela

(paza și semnătura)



Asistent-registrator,
Tolcev Iliuta

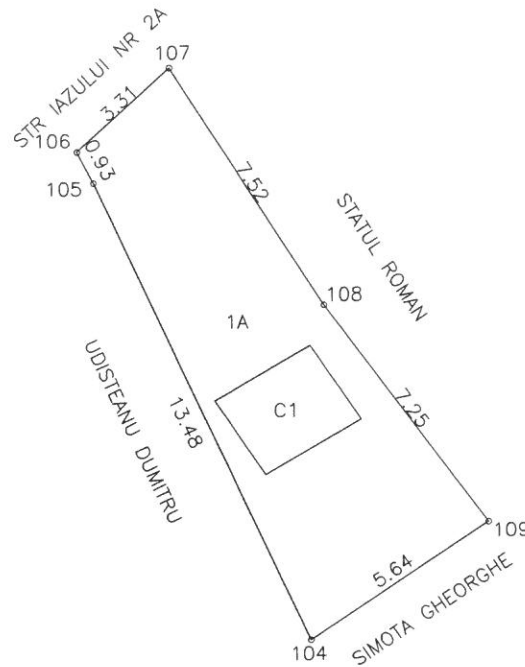
C.C.P.J. SUCEAVA
TOLCEV ILIUTA
Asistent registrator

*) Cu exceptia situatiilor prevazute la Art. 62 alin. (1) din Regulamentul de avizare, receptie si inscriere in evidentele de cadastru si carte funciara. aprobat prin ODG Nr. 700/2014.

Plan de amplasament si delimitare a imobilului

Scara: 1: 200

Nr. cadastral 51802	Suprafata masurata a imobilului (mp) 62	Adresa imobilului RADAUTI, STR. IAZULUI, NR. 2 A - INTRAVILAN
Nr. Cartea Funciara	Unitate Administrativ Teritoriala (UAT) RADAUTI	



A. Date referitoare la teren			
Nr. parcela	Categorie de folosinta	Suprafata (mp)	Mentiuni
1	A	62	limite partial imprejmuite
Total		62	
B. Date referitoare la constructii			
Cod	Destinatie	Suprafata construita la sol (mp)	Mentiuni
C1	CA	7	ANEXA - nu face obiectul inscrierii
Total		7	
Suprafata totala masurata a imobilului = 62 mp Suprafata din act = 62 mp			
Executant, SC NORDCAD EXPERT SRL Confirm executarea masuratorilor la teren, corectitudinea intocmirii documentatiei cadastrale si corespondenta acesteia cu realitatea din teren Semnatura si stampila Seta RD-B-I Nr. 0655 S.C. NORDCAD EXPERT S.R.L. CLAJA III Data: 20.09.2016		Inspector, Confirm introducerea imobilului in baza de date integrata si atribuirea numarului cadastral Oficiul de Cadastru si Publicitate Imobiliară Sucava Semnatura si stampila nume: CONSTANTIN VICTOR GEORGE Rădăuți CONSILIER Data: 20042 / 23.09.2016 Stampila BCPI	



EXTRAS DE CARTE FUNCIARA pentru INFORMARE

Oficiul de Cadastru și Publicitate Imobiliară SUCEAVA
Biroul de Cadastru și Publicitate Imobiliară Radauti

Nr.cerere	30159
Ziua	23
Luna	09
Anul	2016

A. Partea I. DESCRIEREA IMOBILULUI

TEREN intravilan

Adresa: Radauti, Strada Porumbelului, nr. 20

Nr crt	Nr.cadastral Nr.topografic	Suprafata* (mp)	Observatii / Referinte
A1	51879	500	-

B. Partea II. PROPRIETAR si ACTE

Inscrieri privitoare la dreptul de proprietate si alte drepturi reale		Observatii / Referinte
30159 / 23.09.2016		
Act administrativ nr. 136, din 28.07.2016, emis de consiliul local al municipiului Radauti, cu listele anexe		
B1	Intabulare, drept de PROPRIETATE, dobandit prin Constituire, cota actuala 1 / 1	A1
	1) MUNICIPIUL RADAUTI-DOMENIUL PRIVAT	-

C. Partea III. SARCINI

Inscrieri privind dezmembramintele dreptului de proprietate, drepturile reale de garantie si sarcini	Observatii / Referinte
NU SUNT	



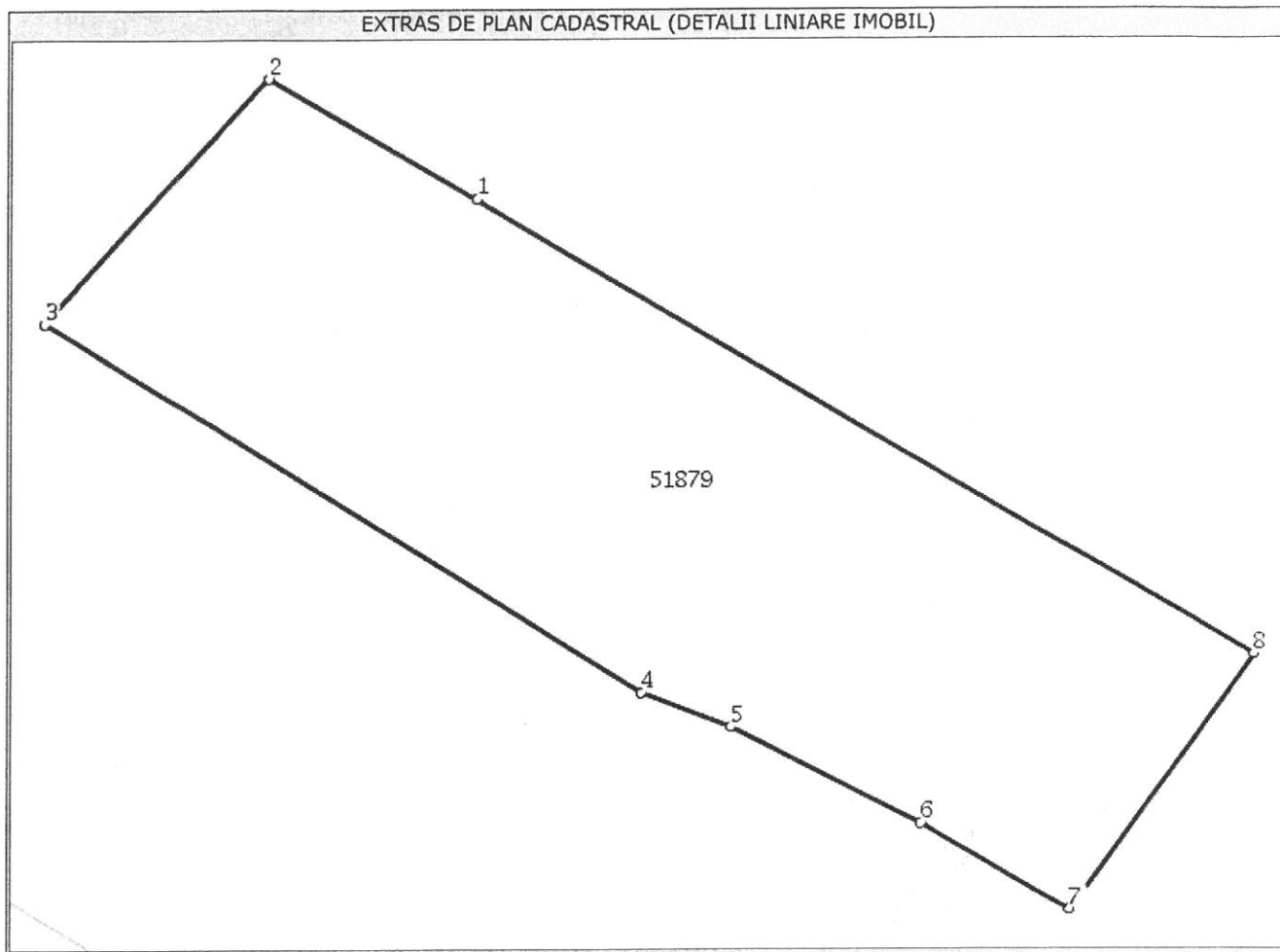
Anexa Nr. 1 la Partea I

TEREN intravilan

Adresa: Radauti, Strada Porumbelului, nr. 20

Nr. cadastral	Suprafata masurata (mp)*	Observatii / Referinte
51879	500	-

* Suprafata este determinata in planul de proiectie Stereo 70.



Date referitoare la teren

Nr. crt	Categorie folosinta	Intravilan	Suprafata (mp)	Nr. tarla	Nr. parcela	Nr. Topografic	Observatii / Referinte
1	arabil	DA	500	-	-	-	Limite partial imprejmuite

Lungime Segmente

1) Valorile lungimilor segmentelor sunt obtinute din proiectie in plan.

Punct inceput	Punct sfarsit	Lungime segment (m)
1	2	8,434
2	3	12,202
3	4	24,596
4	5	3,274
5	6	7,364
6	7	5,955
7	8	11,831
8	1	31,357

** Lungimile segmentelor sunt determinate in planul de proiectie Stereo 70 si sunt rotunjite la milimetru.

*** Distanta dintre puncte este formata din segmente cumulate ce sunt mai mici decat valoarea 1 milimetru.

Certific că prezentul extras corespunde cu pozitiile in vigoare din cartea funciara originală, păstrată de acest birou.

Prezentul extras de carte funciara este valabil la autentificarea de catre notarul public a actelor juridice prin care se sting drepturile reale precum si pentru dezbaterea succesiunilor, iar informatiile prezentate sunt susceptibile de orice modificare, in conditiile legii.

S-a achitat tariful de 0 RON, pentru serviciul de publicitate imobiliara cu codul nr. 211,

Data soluționării,
30/09/2016

Asistent-registrator,
MARIANA DROHOBITCHI

Referent,

Data eliberării,

____/____/____

(parafa și semnătura)

(parafa și semnătura)



Dosarul nr. 30159/23-09-2016

INCHEIERE Nr. 30159

REGISTRATOR Dumbrava Maria

ASISTENT REGISTRATOR Drohobitchi Mariana

Asupra cererii introduse de **MUNICIPIUL RADAUTI - DOMENIUL PRIVAT** domiciliat in Romania, Jud. SUCEAVA, Loc. Radauti, Str. Unirii, Nr. Postal 2 privind prima inregistrare a imobilelor/unitatilor individuale (u.i.) in cartea funciara , in baza:
- act administrativ nr. 136/28-07-2016 emis de consiliul local al municipiului Radauti, cu listele anexe; fiind indeplinite conditiile prevazute la art. 29 din Legea cadastrului si a publicitatii imobiliare nr. 7/1996, republicata, cu modificarile si completarile ulterioare, tariful achitat in suma de 0 lei, pentru serviciul avand codul 211,
Vazand referatul asistentului registrator in sensul ca nu exista impedimente la inscriere

DISPUNE

Admiterea cererii cu privire la :

- imobilul cu nr. cadastral 51879, inscris in cartea funciara 51879 UAT Radauti;
- se intabuleaza dreptul de PROPRIETATE mod dobandire CONSTITUIRE in cota de 1/1 asupra A1 in favoarea : **MUNICIPIUL RADAUTI-DOMENIUL PRIVAT**, sub B.1 din cartea funciara 51879 UAT Radauti;

Prezenta se va comunica partilor:
Grigoras Constantin-Ionut,
Municipiul Radauti-Domeniul Privat.

*) Cu drept de reexaminare in termen de 15 zile de la comunicare, care se depune la Biroul de Cadastru și Publicitate Imobiliară Radauti, se inscrie in cartea funciara si se solutioneaza de catre registratorul-sef.

Data soluționării,
30-09-2016

Registrator,
Dumbrava Maria

(pără și semnătura)

Asistent-registrator,
Drohobitchi Mariana

(pără și semnătura)

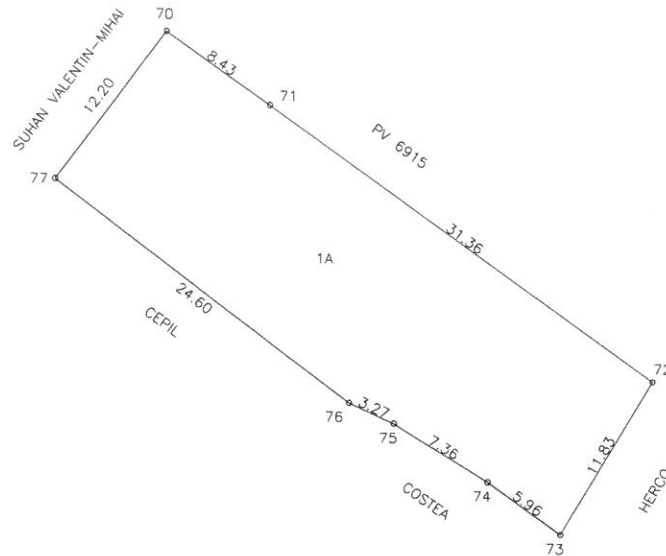
*) Cu exceptia situatiilor prevazute la Art. 62 alin. (1) din Regulamentul de avizare, receptie si inscriere in evidentele de cadastru si cartea funciara, aprobat prin ODG Nr. 700/2014.



Plan de amplasament si delimitare a imobilului

Scara: 1: 500

Nr. cadastral 51879	Suprafata masurata a imobilului (mp) 500	Adresa imobilului RADAUTI, STR. PORUMBELULUI, NR. 20 - INTRAVILAN
Nr. Cartea Funciara		Unitate Administrativ Teritoriala (UAT) RADAUTI



A. Date referitoare la teren			
Nr. parcela	Categorie de folosinta	Suprafata (mp)	Mentiuни
1	A	500	limite partial imprejmuite
Total		500	
B. Date referitoare la constructii			
Cod	Destinatie	Suprafata construita la sol (mp)	Mentiuни
Total			
Suprafata totala masurata a imobilului = 500 mp Suprafata din act = 500 mp			
Executant, SC NORDCAD EXPERT SRL		Inspector,	
<p>Confirm executarea masurarilor la teren, corectitudinea intocmirii documentelor cadastrale si corespondenta acestora cu realitatea din teren.</p> <p>Confirmarea si stapanirea</p> <p>CERTIFICAT DE AUTORIZARE Seria RO-B-I Nr. 0656 S.C. NORDCAD EXPERT S.R.L.</p> <p>CLASA III</p> <p>Data: 20.09.2016</p>		<p>Confirm introducerea imobilului in baza de date integrata si atribuirea numarului cadastral</p> <p>Oficiul de Cadastru si Publicitate Imobiliară Sucea Semnatura si parafă: CONSTANTIN CIVICI GEORG Funcția: CONSILIER</p> <p>Data: 20.09.2016</p> <p>Stampila BCPI</p>	



EXTRAS DE CARTE FUNCIARA pentru INFORMARE

Oficiul de Cadastru și Publicitate Imobiliară SUCEAVA
Biroul de Cadastru și Publicitate Imobiliară Radauti

Nr.cerere	31547
Ziua	05
Luna	10
Anul	2016

A. Partea I. DESCRIEREA IMOBILULUI

TEREN intravilan

Adresa: Radauti, Strada Mihai Horodnic, nr. 9

Nr crt	Nr.cadastral Nr.topografic	Suprafata* (mp)	Observatii / Referinte
A1	51941	200	-

B. Partea II. PROPRIETAR si ACTE

Inscrieri privitoare la dreptul de proprietate si alte drepturi reale		Observatii / Referinte
31547 / 05.10.2016		
Act administrativ nr. 136, din 28.07.2016, emis de consiliul local al municipiului Radauti, anexa 1 la HCL		
B1	Intabulare, drept de PROPRIETATE, dobandit prin CONSTITUIRE, cota actuala 1 / 1	A1
	1) MUNICIPIUL RADAUTI - DOMENIUL PRIVAT , CIF: 4244148	-

C. Partea III. SARCINI

Inscrieri privind dezmembramintele dreptului de proprietate, drepturile reale de garantie si sarcini	Observatii / Referinte
NU SUNT	



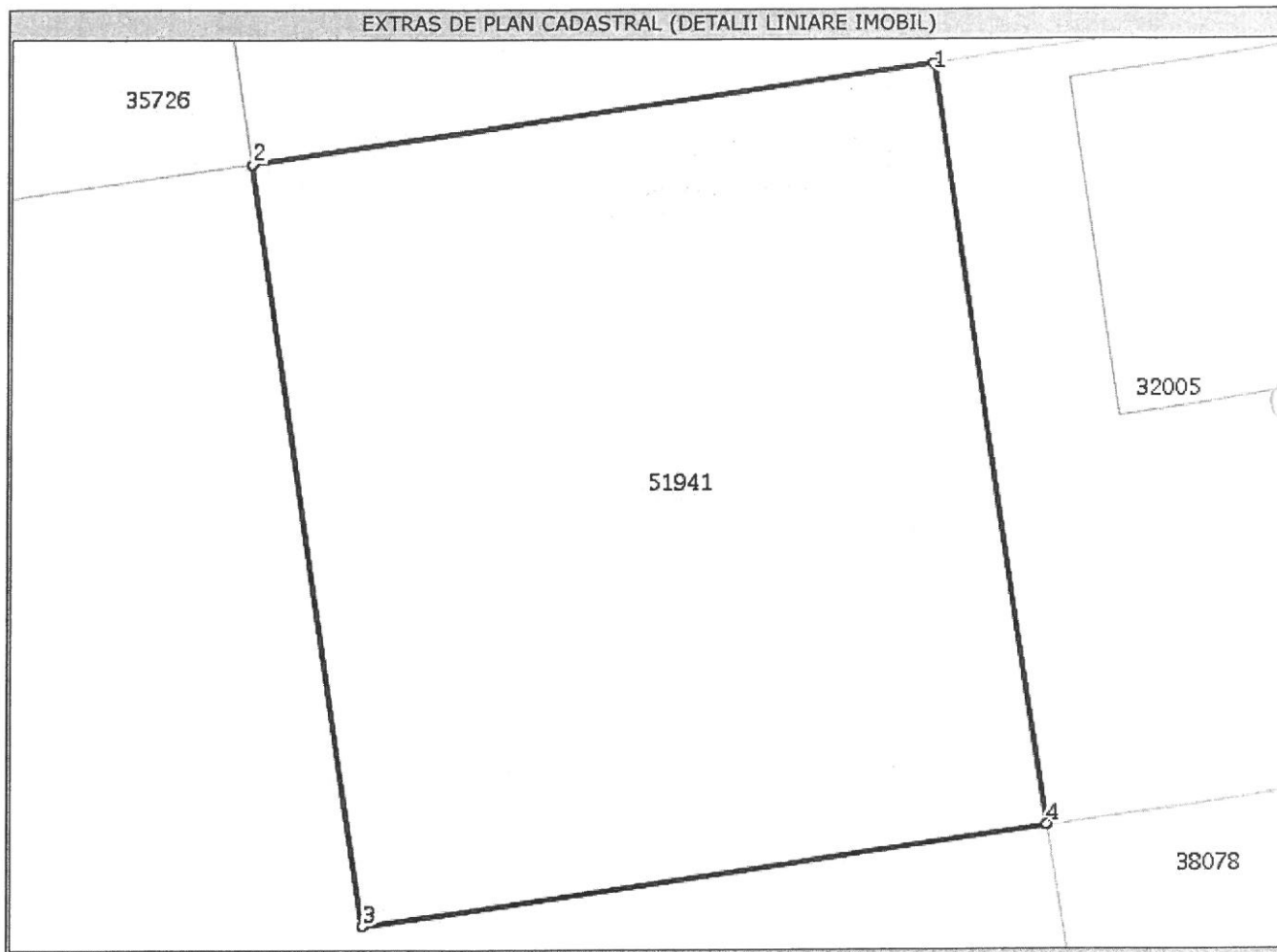
Anexa Nr. 1 la Partea I

TEREN intravilan

Adresa: Radauti, Strada Mihai Horodnic, nr. 9

Nr. cadastral	Suprafata masurata (mp)*	Observatii / Referinte
51941	200	-

* Suprafata este determinata in planul de proiectie Stereo 70.



Date referitoare la teren

Nr. crt	Categorie folosinta	Intravilan	Suprafata (mp)	Nr. tarla	Nr. parcela	Nr. Topografic	Observatii / Referinte
1	arabil	DA	200	-	-	-	Limite partial imprejmuite

Lungime Segmente

1) Valorile lungimilor segmentelor sunt obtinute din proiectie in plan.

Punct inceput	Punct sfarsit	Lungime segment (m)
1	2	13,321
2	3	15,0
3	4	13,317
4	1	14,998



** Lungimile segmentelor sunt determinate in planul de proiectie Stereo 70 si sunt rotunjite la milimetru.

*** Distanța dintre puncte este formata din segmente cumulate ce sunt mai mici decat valoarea 1 milimetru.

Certific că prezentul extras corespunde cu pozitiile in vigoare din cartea funciara originală, păstrată de acest birou.

Prezentul extras de carte funciara este valabil la autentificarea de catre notarul public a actelor juridice prin care se sting drepturile reale precum si pentru dezbaterea succesiunilor, iar informatiile prezentate sunt susceptibile de orice modificare, in conditiile legii.


S-a achitat tariful de 0 RON, pentru serviciul de publicitate imobiliara cu codul nr. 211,

Data soluționării,
07/10/2016

Asistent-registrador,
ILIUTA TOLCEV

Referent,

Data eliberării,
//____



(parafa și semnătura)

Dosarul nr. 31547/05-10-2016

INCHEIERE Nr. 31547

REGISTRATOR Drohobitchi Mariana

ASISTENT REGISTRATOR Tolcev Iliuta

Asupra cererii introduse de MUNICIPIUL RADAUTI - DOMENIUL PRIVAT domiciliat in Romania, Jud. SUCEAVA, Loc. Radauti, Str. Unirii, Nr. Postal 2 privind prima inregistrare a imobilelor/unitatilor individuale (u.i.) in cartea funciara , in baza:

- act administrativ nr. 136/28-07-2016 emis de consiliul local al municipiului Radauti, anexa 1 la HCL; fiind indeplinite conditiile prevazute la art. 29 din Legea cadastrului si a publicitatii imobiliare nr. 7/1996, republicata, cu modificarile si completarile ulterioare, tariful achitat in suma de 0 lei, pentru serviciul avand codul 211,

Vazand referatul asistentului registrator in sensul ca nu exista impedimente la inscriere

DISPUNE

Admiterea cererii cu privire la :

- imobilul cu nr. cadastral -, nr. topografic 5373/1, inscris in cartea funciara 31662 (provenita din cartea funciara de pe hartie cu numarul 1542) UAT Radauti avand proprietarii: Comuna Politica Radauti in cota de 1/1 de sub B.1;

- imobilul cu nr. cadastral 51941, inscris in cartea funciara 51941 UAT Radauti;

- se intabuleaza dreptul de PROPRIETATE mod dobandire CONSTITUIRE in cota de 1/1 asupra A1 in favoarea : **MUNICIPIUL RADAUTI - DOMENIUL PRIVAT**, sub B.1 din cartea funciara 51941 UAT Radauti;

- din o parte a pf.5373/1 se formeaza imobilul 51941 in suprafata de 200 mp. sub B.51 din cartea funciara 31662 UAT Radauti;

Prezenta se va comunica partilor:


Grigoras Constantin-Ionut,
Municipiul Radauti - Domeniul Privat.

*) Cu drept de reexaminare in termen de 15 zile de la comunicare, care se depune la Biroul de Cadastru și Publicitate Imobiliară Radauti, se inscrie in cartea funciara si se solutioneaza de catre registratorul-sef.

Data soluționării,
07-10-2016

Registrator,
Drohobitchi Mariana
DROHOBITCHI MARIANA
Asistent registrator
(parafa și semnatura)

Asistent-registrator,
Tolcev Iliuta
O.C.P.I. SUCEAVA
TOLCEV ILIUTA
Asistent registrator
(parafa și semnatura)

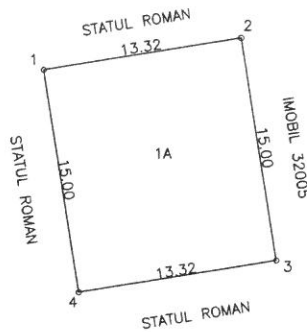


*) Cu exceptia situatiilor prevazute la Art. 62 alin. (1) din Regulamentul de avizare, receptie si inscriere in evidentele de cadastru si carte funciara, aprobat prin ODG Nr. 700/2014.

Plan de amplasament si delimitare a imobilului

Scara: 1: 500

Nr. cadastral 51941	Suprafata masurata a imobilului (mp) 200	Adresa imobilului RADAUTI, STR. MIHAI HORODNIC, NR. 9 - INTRAVILAN
Nr. Cartea Funciara		Unitate Administrativ Teritoriala (UAT) RADAUTI



A. Date referitoare la teren			
Nr. parcela	Categorie de folosinta	Suprafata (mp)	Mentiuни
1	A	200	limite partial imprejmuite
Total		200	
B. Date referitoare la constructii			
Cod	Destinatie	Suprafata construita la sol (mp)	Mentiuни
Total			
Suprafata totala masurata a imobilului = 200 mp Suprafata din act = 200 mp			
Executant, SC NORDCAD EXPERT SRL Confirm executarea masuratorilor la teren, corectitudinea intocmirii documentatiei cadastrale si corespundenta acesteia cu realitatea din teren Semnatura si stampila DE AUTORIZARE Seria RO-B-J Nr. 0656 S.C. NORDCAD EXPERT S.R.L. Data: 27.09.2016		Inspector, Confirm introducerea imobilului in baza de date integrata si atribuirea numarului cadastral Semnatura si parafa CONSTANTINOVICI GEORGE Functia CONSILIER Data: 31.547 / 6.10.2016 Stampila BCPI	



10005142375

Anexa nr.20

Carte Funciară Nr. 52341 Comuna/Oraș/Municipiu: Radauti

**EXTRAS DE CARTE FUNCIARĂ
PENTRU INFORMARE****Oficiul de Cadastru și Publicitate Imobiliară SUCEAVA
Biroul de Cadastru și Publicitate Imobiliară Radauti**

Nr.	862
Ziua	11
Luna	01
Anul	2017

TEREN Intravilan

A. Partea I. Descrierea imobilului

Adresa: Loc. Radauti, Str Tolocii, Jud. Suceava

Nr. Crt	Nr cadastral Nr.	Suprafața* (mp)	Observații / Referințe
A1	52341	218	Teren neimprejmuț; Limite partial imprejmuțe.

B. Partea II. Proprietari și acte

Inscrieri privitoare la dreptul de proprietate și alte drepturi reale	Referințe
862 / 11/01/2017	
Act Administrativ nr. 237, din 20/12/2016 emis de CONSILIUL LOCAL al mun. Radauti;	
B1 Intabulare, drept de PROPRIETATE-DOMENIUL PRIVAT, dobandit prin Constituire, cota actuala 1/1	A1
1) MUNICIPIUL RADAUTI , CIF:4244148	

C. Partea III. SARCINI .

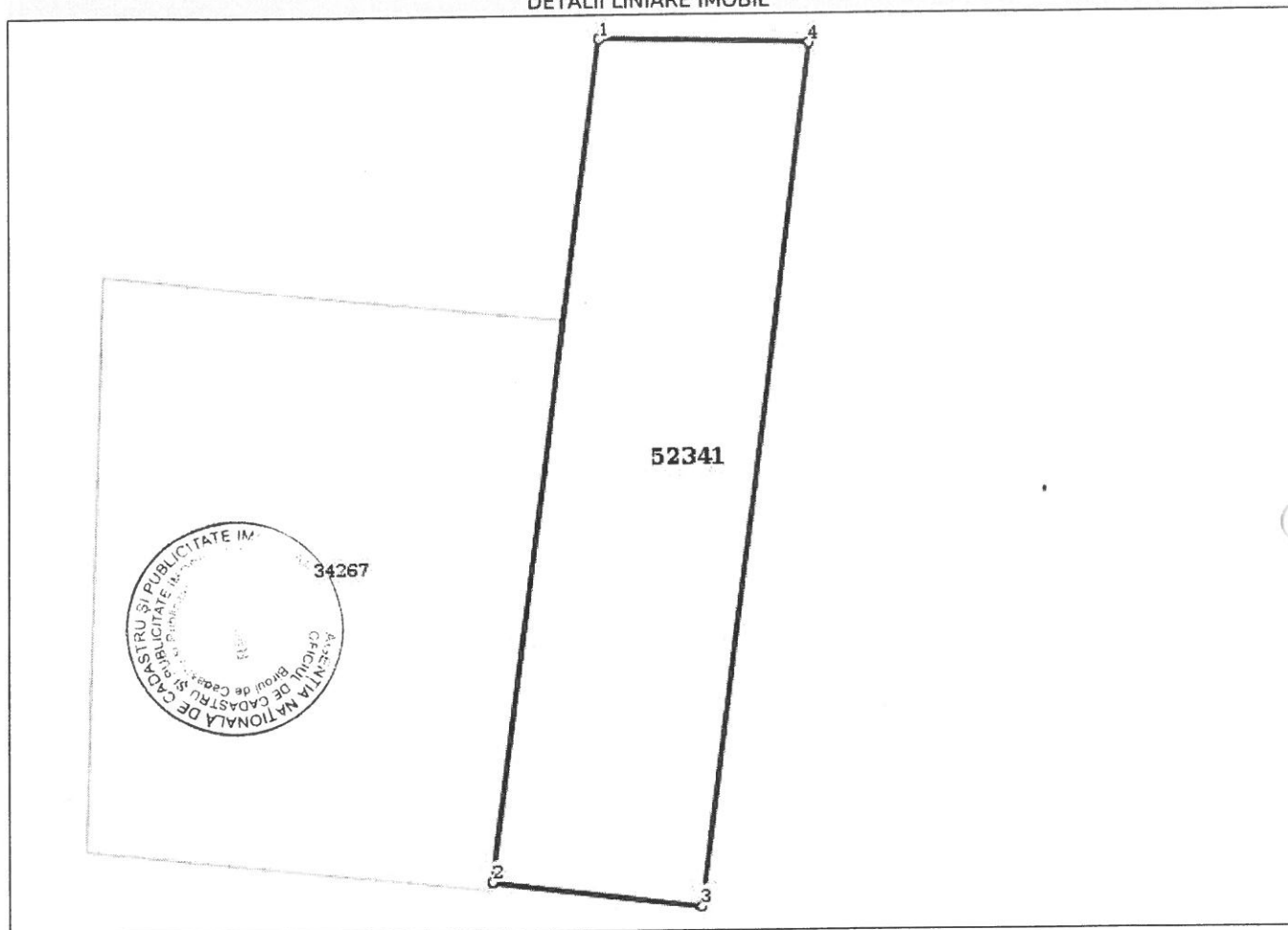
Inscrieri privind dezmembramintele dreptului de proprietate, drepturi reale de garanție și sarcini	Referințe
NU SUNT	



Anexa Nr. 1 La Partea I**Teren**

Nr cadastral	Suprafaţa (mp)*	Observaţii / Referinţe
52341	218	Limite partial imprejmuite.

* Suprafaţa este determinată în planul de proiecţie Stereo 70.

DETALII LINIARE IMOBIL**Date referitoare la teren**

Crt	Categorie folosință	Intravilan	Suprafața (mp)	Tarla	Parcelă	Nr. topo	Observații / Referințe
1	arabil	DA	218	-	-	-	Limite partial imprejmuite.

Lungime Segmente

1) Valorile lungimilor segmentelor sunt obținute din proiecție în plan.

Punct început	Punct sfârșit	Lungime segment (** (m)
1	2	29.634
2	3	7.31
3	4	30.332
4	1	7.248

** Lungimile segmentelor sunt determinate în planul de proiecție Stereo 70 și sunt rotunjite la 10 centimetri.
 *** Distanța dintre puncte este formată din segmente cumulate ce sunt mai mici decât valoarea 10 centimetri.

Certific că prezentul extras corespunde cu pozițiile în vigoare din cartea funciară originală, păstrată de acest birou.

Prezentul extras de carte funciară este valabil la autentificarea de către notarul public a actelor juridice prin care se sting drepturile reale precum și pentru dezbateră succesiunilor, iar informațiile prezentate sunt susceptibile de orice modificare, în condițiile legii.

S-a achitat tariful de 0 RON, -, pentru serviciul de publicitate imobiliară cu codul nr. 211.

Data soluționării,
12-01-2017

Data eliberării,
//___

Asistent Registrator,
Onciul Adriana-Brindusa

(parafa și semnătura)

Referent,

(parafa și semnătura)





100044864427

Incheiere Nr. 862 / 11-01-2017



**Oficiul de Cadastru și Publicitate Imobiliară SUCEAVA
Biroul de Cadastru și Publicitate Imobiliară Radauti**

Dosarul nr. 862 / 11-01-2017

INCHEIERE Nr. 862

Registrator: Andriuc Mihaela_Corina

Asistent: Onciul Adriana-Brindusa

Asupra cererii introduse de MUNICIPIUL RADAUTI domiciliat in Loc. Radauti, Pta Unirii, Nr. 2, Jud. Suceava privind Prima inregistrare a imobilelor/unitatilor individuale (u.i.) in cartea funciara, in baza:

-Act Administrativ nr.237/20-12-2016 emis de CONSILIUL LOCAL al mun. Radauti fiind indeplinite conditiile prevazute la art. 29 din Legea cadastrului si a publicitatii imobiliare nr. 7/1996, republicata, cu modificarile si completarile ulterioare, tariful achitat in suma de 0 lei, cu documentul de plata:

pentru serviciul avand codul 211

Vazand referatul asistentului registrator in sensul ca nu exista impedimente la inscriere

DISPUNE

Admiterea cererii cu privire la:

- imobilul cu nr. cadastral 52341
- imobilul cu nr. topografic 5362/1, inscris in cartea funciara 31656 UAT Radauti avand proprietarii: COMUNA POLITICA RADAUTI in cota de 1/1 de sub B.1, ;
- imobilul 52341 in suprafata de 218 mp. s-a format din o parte a p.f.5362/1 asupra A.1 sub B.9 din cartea funciara 31656 UAT Radauti;
- se intabuleaza dreptul de PROPRIETATE -DOMENIUL PRIVAT mod dobandire constituire in cota de 1/1 asupra A.1 in favoarea MUNICIPIUL RADAUTI, sub B.1 din cartea funciara 52341 UAT Radauti;

Prezenta se va comunica părților:

Grigoras Constantin Ionut
Municipiul Radauti

*) Cu drept de reexaminare in termen de 15 zile de la comunicare, care se depune la Biroul de Cadastru si Publicitate Imobiliara Radauti, se inscrie in cartea funciara si se solutioneaza de catre registratorul-sef

Data soluționării,

12-01-2017

Registrator,

Andriuc Mihaela_Corina
O.C.P.I. SUCEAVA
ANDRIUC CORINA
 (parafa si semnatura)
 Registrator coordonator

Asistent Registrator,

Onciul Adriana-Brindusa

(parafa si semnatura)

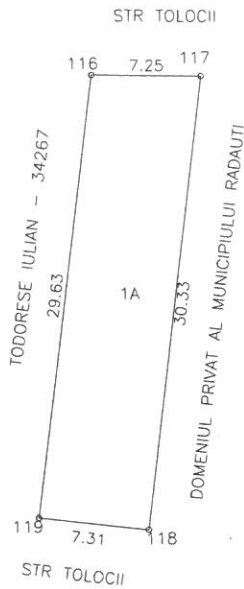
*) Cu excepția situațiilor prevăzute la Art. 62 alin. (1) din Regulamentul de avizare, recepție și inscriere in evidențele de cadastru și carte funciara, aprobat prin ODG Nr. 700/2014.

Plan de amplasament si delimitare a imobilului

Scara: 1: 500

Nr. cadastral	Suprafata masurata a imobilului (mp)	Adresa imobilului
52341	218	RADAUTI, STR. TOLOCII, FN. - INTRAVILAN

Nr. Cartea Funciara	Unitate Administrativ Teritoriala (UAT)
	RADAUTI



A. Date referitoare la teren			
Nr. parcela	Categorie de folosinta	Suprafata (mp)	Mentii
1	A	218	limite partial imprejmuite
Total		218	

B. Date referitoare la constructii			
Cod	Destinatie	Suprafata construita la sol (mp)	Mentii
Total			

Suprafata totala masurata a imobilului = 218 mp
Suprafata din act = 218 mp

<p>Executant, SC NORDCAD EXPERT SRL</p> <p>DE SERIA RO-B-J Nr. 065 S.C. NORDCAD EXPERT S.R.L.</p> <p>DATA: 04.01.2017</p>	<p>Inspector,</p> <p>Confirm introducerea imobilului in baza de date integrata si atribuirea numarului cadastral</p> <p>Comisia de Cadastru și Publicitate Imobiliară Suceava</p> <p>Semnătura și parafă PAVAL DIANA MIHAELA</p> <p>OFICIUL DE CADASTRU SI PUBLICITATE IMOBILIARA RADAUTI</p> <p>DATA: 862/2017</p>
-----------------------------------------------------------------------------------------------------------------------------------------------------	----------------------------------------------------------------------------------------------------------------------------------------------------------------------------------------------------------------------------------------------------------------------------------------------------------------------------



10005142225

Carte Funciară Nr. 52340 Comuna/Oraș/Municipiu: Radauti

**EXTRAS DE CARTE FUNCIARĂ
PENTRU INFORMARE**

Nr.	853
Ziua	11
Luna	01
Anul	2017

**Oficiul de Cadastru și Publicitate Imobiliară SUCEAVA
Biroul de Cadastru și Publicitate Imobiliară Radauti****A. Partea I. Descrierea imobilului**

TEREN Intravilan

Adresa: Loc. Radauti, Str Tolocii, Jud. Suceava

Nr. Crt	Nr cadastral Nr.	Suprafața* (mp)	Observații / Referințe
A1	52340	233	Limite partial imprejmuite.

B. Partea II. Proprietari și acte

Inscrieri privitoare la dreptul de proprietate și alte drepturi reale	Referințe
853 / 11/01/2017	
Act Administrativ nr. 237, din 20/12/2016 emis de CONSILIUL LOCAL al mun. Radauti;	
B1	A1
Intabulare, drept de PROPRIETATE Domeniul Privat, dobandit prin Constituire, cota actuala 1/1	
1) MUNICIPIUL RADAUTI , CIF:4244148	

C. Partea III. SARCINI .

Inscrieri privind dezmembramintele dreptului de proprietate, drepturi reale de garanție și sarcini	Referințe
NU SUNT	



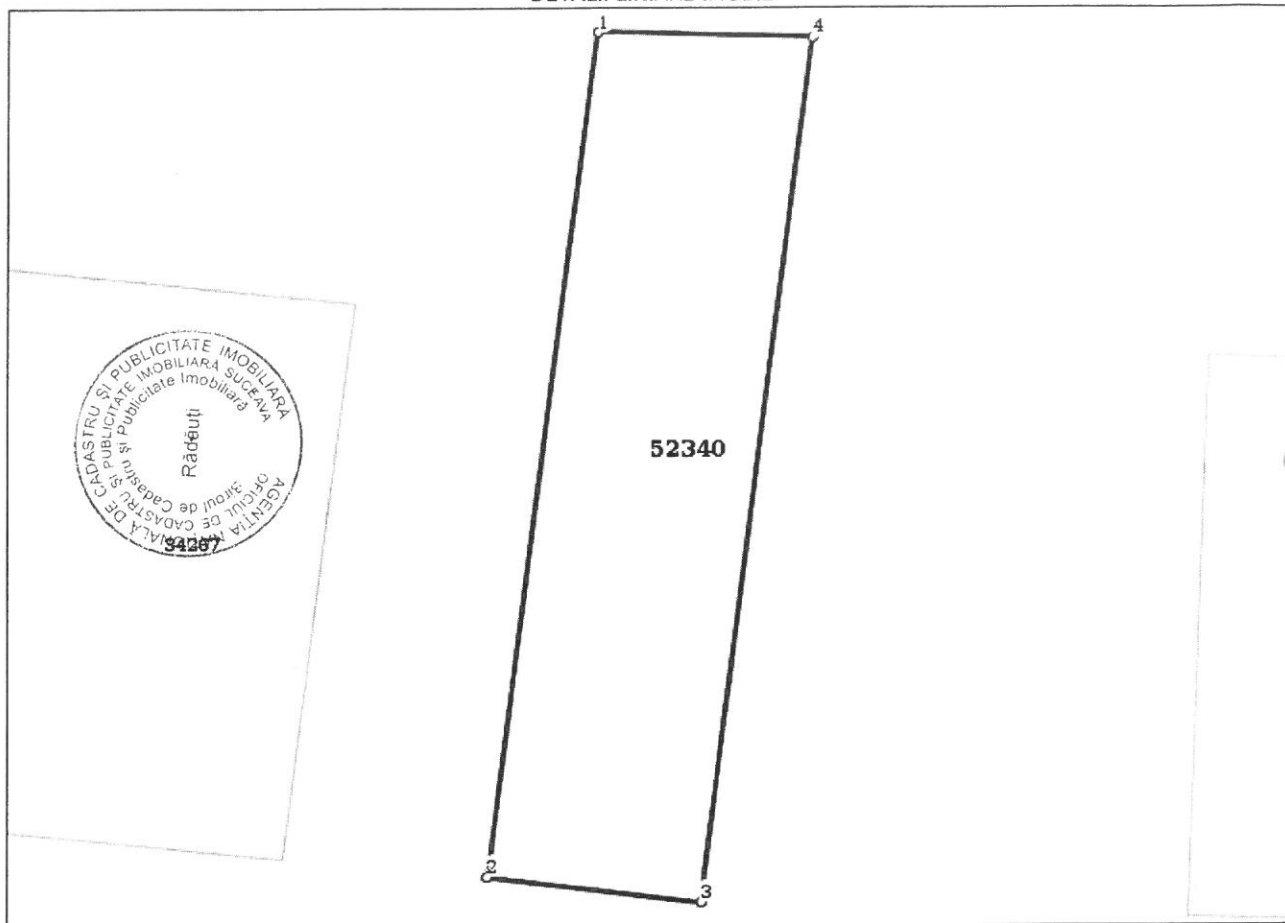
Anexa Nr. 1 La Partea I

Teren

Nr cadastral	Suprafața (mp)*	Observații / Referințe
52340	233	Limite partial imprejmuite.

* Suprafața este determinată în planul de proiecție Stereo 70.

DETALII LINIARE IMOBIL



Date referitoare la teren

Crt	Categorie folosință	Intravilan	Suprafața (mp)	Tarla	Parcelă	Nr. topo	Observații / Referințe
1	arabil	DA	233	6	65	-	Limite partial imprejmuite.

Lungime Segmente

1) Valorile lungimilor segmentelor sunt obținute din proiecție în plan.

Punct început	Punct sfârșit	Lungime segment (** (m)
1	2	30.332
2	3	7.596
3	4	31.068
4	1	7.592

** Lungimile segmentelor sunt determinate în planul de proiecție Stereo 70 și sunt rotunjite la 10 centimetri.

*** Distanța dintre puncte este formată din segmente cumulate ce sunt mai mici decât valoarea 10 centimetri.


Certific că prezentul extras corespunde cu pozițiile în vigoare din cartea funciară originală, păstrată de acest birou.

Prezentul extras de carte funciară este valabil la autentificarea de către notarul public a actelor juridice prin care se sting drepturile reale precum și pentru dezbateră succesiunilor, iar informațiile prezentate sunt susceptibile de orice modificare, în condițiile legii.

S-a achitat tariful de 0 RON, -, pentru serviciul de publicitate imobiliară cu codul nr. 211.

Data soluționării,
13-01-2017

Data eliberării,
//___

Asistent Registrator,
Drohobitchi Mariana

(parafa și semnătura)

Referent,

(parafa și semnătura)





100044864091

Incheiere Nr. 853 / 11-01-2017

**Oficiul de Cadastru și Publicitate Imobiliară SUCEAVA
Biroul de Cadastru și Publicitate Imobiliară Radauti**

Dosarul nr. 853 / 11-01-2017

INCHEIERE Nr. 853**Registrator:** Mocanu Cristina**Asistent:** Drohobitchi Mariana

Asupra cererii introduse de MUNICIPIUL RADAUTI domiciliat in Loc. Radauti, Pta Unirii, Nr. 2, Jud. Suceava privind Prima inregistrare a imobilelor/unitatilor individuale (u.i.) in cartea funciara, in baza:

-Act Administrativ nr.237/20-12-2016 emis de CONSILIUL LOCAL al mun. Radauti fiind indeplinite conditiile prevazute la art. 29 din Legea cadastrului si a publicitatii imobiliare nr. 7/1996, republicata, cu modificarile si completarile ulterioare, tariful achitat in suma de 0 lei, cu documentul de plata:

-
pentru serviciul avand codul 211

Vazand referatul asistentului registrator in sensul ca nu exista impedimente la inscriere

DISPUNE

Admiterea cererii cu privire la:

- imobilul cu nr. topografic 5362/1, inscris in cartea funciara 31656 UAT Radauti avand proprietarii: COMUNA POLITICA RADAUTI in cota de 1/1 de sub B.1, ;
- imobilul cu nr. cadastral 52340
- imobilul 52340 in suprafata de 233 mp. s-a format din o parte a p.f.5362/1 asupra A.1 sub B.9 din cartea funciara 31656 UAT Radauti;
- se intabuleaza dreptul de PROPRIETATE Domeniul Privat mod dobandire constituire in cota de 1/1 asupra A.1 in favoarea MUNICIPIUL RADAUTI, sub B.1 din cartea funciara 52340 UAT Radauti;

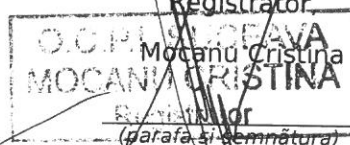
Prezenta se va comunica părților:

Municipiul Radauti
Grigoras Constantin Ionut

*) Cu drept de reexaminare in termen de 15 zile de la comunicare, care se depune la Biroul de Cadastru si Publicitate Imobiliara Radauti, se inscrie in cartea funciara si se solutioneaza de catre registratorul-sef

Data soluționării,

13-01-2017



Asistent Registrador,

Drohobitchi Mariana

(parafa și semnătura)

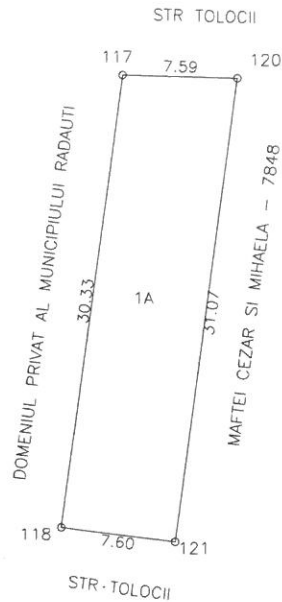
*) Cu excepția situațiilor prevăzute la Art. 62 alin. (1) din Regulamentul de avizare, recepție și inscriere in evidențele de cadastru și carte funciara, aprobat prin ODG Nr. 700/2014.

Plan de amplasament si delimitare a imobilului

Scara: 1: 500

Nr. cadastral 52840	Suprafata masurata a imobilului (mp) 233	Adresa imobilului RADAUTI, STR. TOLOCII, FN. - INTRAVILAN
------------------------	---------------------------------------------	--------------------------------------------------------------

Nr. Cartea Funciara	Unitate Administrativ Teritoriala (UAT) RADAUTI
---------------------	----------------------------------------------------



A. Date referitoare la teren			
Nr. parcela	Categorie de folosinta	Suprafata (mp)	Mentii
1	A	233	limite partial imprejmuite
Total		233	
B. Date referitoare la constructii			
Cod	Destinatie	Suprafata construita la sol (mp)	Mentii
Total			
Suprafata totala masurata a imobilului = 233 mp Suprafata din act = 233 mp			
Executant, SC NORDCAD EXPERT SRL S.C. NORDCAD EXPERT S.R.L. Data: 20.12.2016		Inspector, Confirm introducerea imobilului in baza de date integrata si atribuirea numarului cadastral Semnatura si parafa Data: 28/3/2017 Stampila BCP	

10005135443

Carte Funciară Nr. 52339 Comuna/Oraș/Municipiu: Radauti

Anexa nr. 22

**EXTRAS DE CARTE FUNCIARĂ
PENTRU INFORMARE**

Nr.	3452
Ziua	06
Luna	02
Anul	2017



ANCPI
AGENZIA NAȚIONALĂ
DE CADASTRU ȘI
PUBLICITATE IMOBILIARĂ

Oficiul de Cadastru și Publicitate Imobiliară SUCEAVA
Biroul de Cadastru și Publicitate Imobiliară Radauti

A. Partea I. Descrierea imobilului

TEREN Intravilan

Adresa: Loc. Radauti, Str Jalcau, Jud. Suceava

Nr. Crt	Nr. cadastral Nr.	Suprafața* (mp)	Observații / Referințe
A1	52339	200	Teren neimprejmuit; Limite partial imprejmuite.

B. Partea II. Proprietari și acte

Inscrieri privitoare la dreptul de proprietate și alte drepturi reale	Referințe
3452 / 06/02/2017	
Act Notarial nr. 38, din 03/02/2017 emis de Humeniuc Anca;	
B1	Se infiinteaza cartea funciara 52339 a imobilului cu numarul cadastral 52339/Radauti, rezultat din dezmembrarea imobilului cu numarul cadastral 51861 inscris in cartea funciara 51861;
Act Administrativ nr. 136, din 28/07/2016 emis de consiliul local al municipiului Radauti (cu anexa);	
B2	Intabulare, drept de PROPRIETATE, dobandit prin CONSTITUIRE, cota actuala 1/1
1) MUNICIPIUL RADAUTI - DOMENIUL PRIVAT , CIF:4244148	
OBSERVATII: pozitie transcrisa din CF 51861/Radauti, inscrisa prin incheierea nr. 30044 din 22/09/2016;	

C. Partea III. SARCINI .

Inscrieri privind dezmembramintele dreptului de proprietate, drepturi reale de garanție și sarcini	Referințe
NU SUNT	

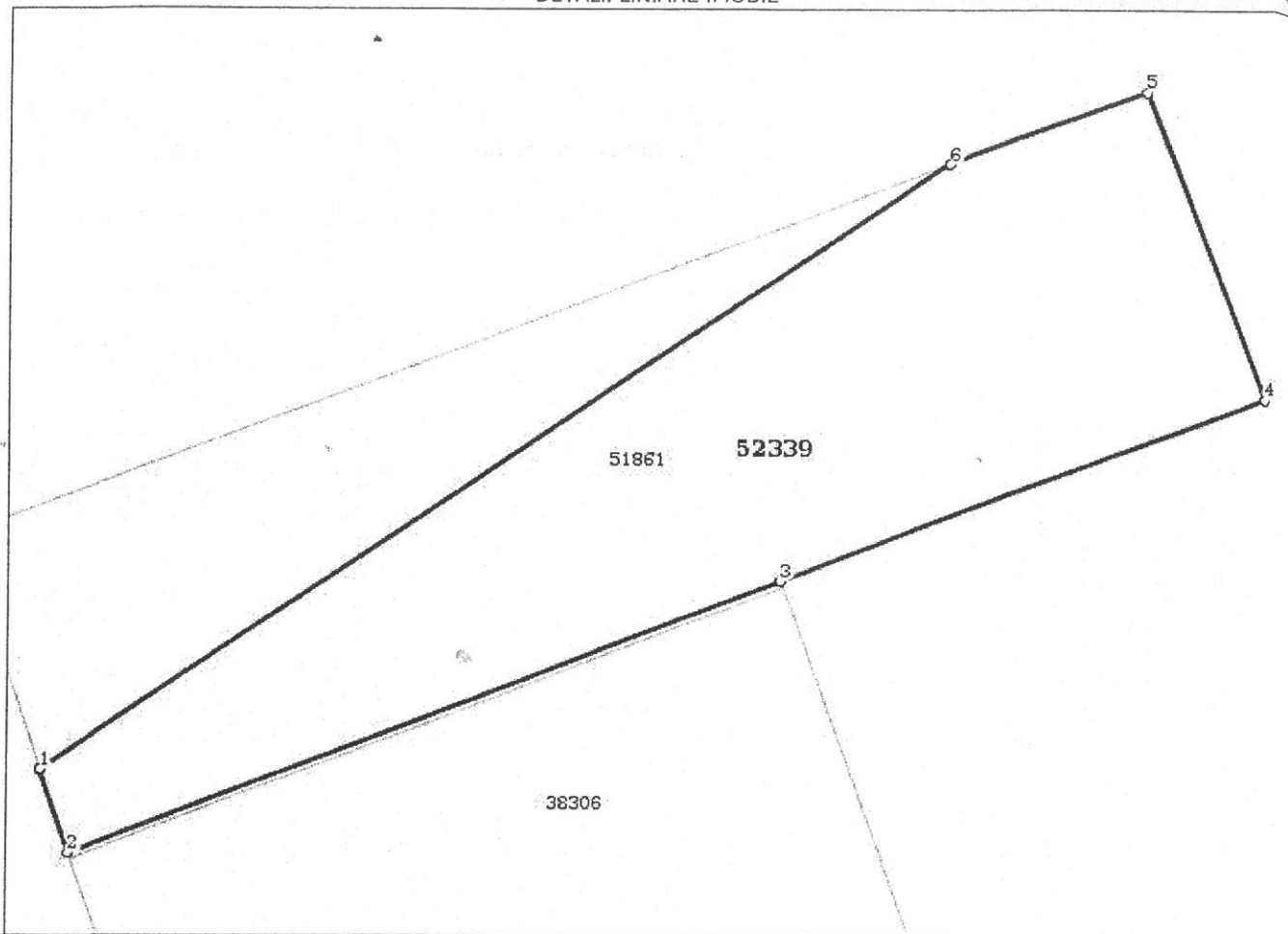
certifică că pre-
 birou.
 Prezentul extra-
 care se sting d-
 susceptibile de
 S-a achit-
 puur.

Teren

Nr cadastral	Suprafața (mp)*	Observații / Referințe
52339	200	Limite partial imprejmuite.

* Suprafața este determinată în planul de proiecție Stereo 70.

DETALII LINIARE IMOBIL



Date referitoare la teren

Crt	Categorie folosință	Intravilan	Suprafața (mp)	Tarla	Parcelă	Nr. topo	Observații / Referințe
1	arabil	DA	200	-	-	-	Limite partial imprejmuite.

Lungime Segmente

1) Valorile lungimilor segmentelor sunt obținute din proiecție în plan.

Punct început	Punct sfârșit	Lungime segment (m)
1	2	2.317
2	3	19.971
3	4	13.456
4	5	8.628
5	6	5.385
6	1	28.659

** Lungimile segmentelor sunt determinate în planul de proiecție Stereo 70 și sunt rotunjite la 10 centimetri.
 *** Distanța dintre puncte este formată din segmente cumulate ce sunt mai mici decât valoarea 10 centimetri.

Certific că prezentul extras corespunde cu pozițiile in vigoare din cartea funciară originală, păstrată de acest birou.

Prezentul extras de carte funciară este valabil la autentificarea de către notarul public a actelor juridice prin care se sting drepturile reale precum și pentru dezbaterea succesiunilor, iar informațiile prezentate sunt susceptibile de orice modificare, in condițiile legii.

S-a achitat tariful de 120 RON, -Chitanta externa nr.47678/03-02-2017 in suma de 120, pentru serviciul de publicitate imobiliara cu codul nr. 222.

Data soluționării,
08-02-2017

Data eliberării,
//___

Asistent Registrator,
ADRIANA-BRINDUSA ONCIUL

NOTAR PUBLIC

(parafa și semnătura)

Referent,

(parafa și semnătura)

Dosarul nr. 3452 / 06-02-2017

INCHEIERE Nr. 3452**Registrator:** MIHAELA_CORINA ANDRIUC**Asistent:** ADRIANA-BRINDUSA ONCIUL

Asupra cererii introduse de MUNICIPIUL RADAUTI DOMENIUL PRIVAT domiciliat in - privind Dezmembrare/Comasare in cartea funciara, in baza:
 -Act Administrativ nr.894/11-01-2017 emis de BCPI RADAUTI;
 -Act Notarial nr.38/03-02-2017 emis de Humeniuc Anca fiind indeplinite conditiile prevazute la art. 29 din Legea cadastrului si a publicitatii imobiliare nr. 7/1996, republicata, cu modificarile si completarile ulterioare, tariful achitat in suma de 120 lei, cu documentul de plata:
 -Chitanta externa nr.47678/03-02-2017 in suma de 120 pentru serviciul avand codul 222
 Vazand referatul asistentului registrator in sensul ca nu exista impedimente la inscriere

DISPUNE

Admiterea cererii cu privire la:

- imobilul cu nr. cadastral 51861, inscris in cartea funciara 51861 UAT Radauti avand proprietarii: MUNICIPIUL RADAUTI - DOMENIUL PRIVAT in cota de 1/1 de sub B.1, ;
- Se infiinteaza cartea funciara 52338 a imobilului cu numarul cadastral 52338/Radauti, rezultat din dezmembrarea imobilului cu numarul cadastral 51861 inscris in cartea funciara 51861; asupra A.1 sub B.1 din cartea funciara 52338 UAT Radauti;
- Se infiinteaza cartea funciara 52339 a imobilului cu numarul cadastral 52339/Radauti, rezultat din dezmembrarea imobilului cu numarul cadastral 51861 inscris in cartea funciara 51861; asupra A.1 sub B.1 din cartea funciara 52339 UAT Radauti;
- se noteaza radierea notarii receptiei propunerii de dezmembrare. asupra A.1 sub B.4 din cartea funciara 52338 UAT Radauti;
- Se sisteaza cf. 51861 a imobilului cu nr. cad. 51861/Radauti ca urmare a dezmembrarii acestuia in urmatoarele 2 imobile:
 ~- nr.cad.52338\cf.52338;
 ~- nr.cad.52339\cf.52339;
 asupra A.1 sub B.3 din cartea funciara 51861 UAT Radauti;
- se noteaza radierea notarii receptiei propunerii de dezmembrare. asupra A.1 sub B.4 din cartea funciara 52339 UAT Radauti;

Prezenta se va comunica părților:

Humeniuc Anca

Municipiul Radauti Domeniul Privat


*) Cu drept de reexaminare in termen de 15 zile de la comunicare, care se depune la Biroul de Cadastru si Publicitate Imobiliara Radauti, se inscrie in cartea funciara si se solutioneaza de catre registratorul-sef

Data soluționării,

08-02-2017

Registrator,

MIHAELA-CORINA ANDRIUC



Asistent Registrator,

ADRIANA-BRINDUSA ONCIUL

(parașa și semnătura)

*) Cu excepția situațiilor prevăzute la Art. 62 alin. (1) din Regulamentul de avizare, recepție și inscriere in evidențele de cadastru și carte funciara, aprobat prin ODG Nr. 700/2014.



10005516635

Carte Funciară Nr. 52491 Comuna/Oraș/Municipiu: Radauti

**EXTRAS DE CARTE FUNCİARĂ
PENTRU INFORMARE**

Nr.	3933
Ziua	09
Luna	02
Anul	2017

**Oficiul de Cadastru și Publicitate Imobiliară SUCEAVA
Biroul de Cadastru și Publicitate Imobiliară Radauti****A. Partea I. Descrierea imobilului**

TEREN Intravilan

Adresa: Loc. Radauti, Str Tolocii, Jud. Suceava

Nr. Crt	Nr cadastral Nr.	Suprafața* (mp)	Observații / Referințe
A1	52491	86	Limite partial imprejmuite.

B. Partea II. Proprietari și acte

Inscrieri privitoare la dreptul de proprietate și alte drepturi reale	Referințe
3933 / 09/02/2017	
Act Administrativ nr. 16, din 26/01/2017 emis de CONSILIUL LOCAL al mun. Radauti;	
B1	A1
Intabulare, drept de PROPRIETATE, dobandit prin Constituire, cota actuala 1/1	
1) MUNICIPIUL RADAUTI, - DOMENIUL PRIVAT	

C. Partea III. SARCINI .

Inscrieri privind dezmembramentele dreptului de proprietate, drepturi reale de garanție și sarcini	Referințe
NU SUNT	



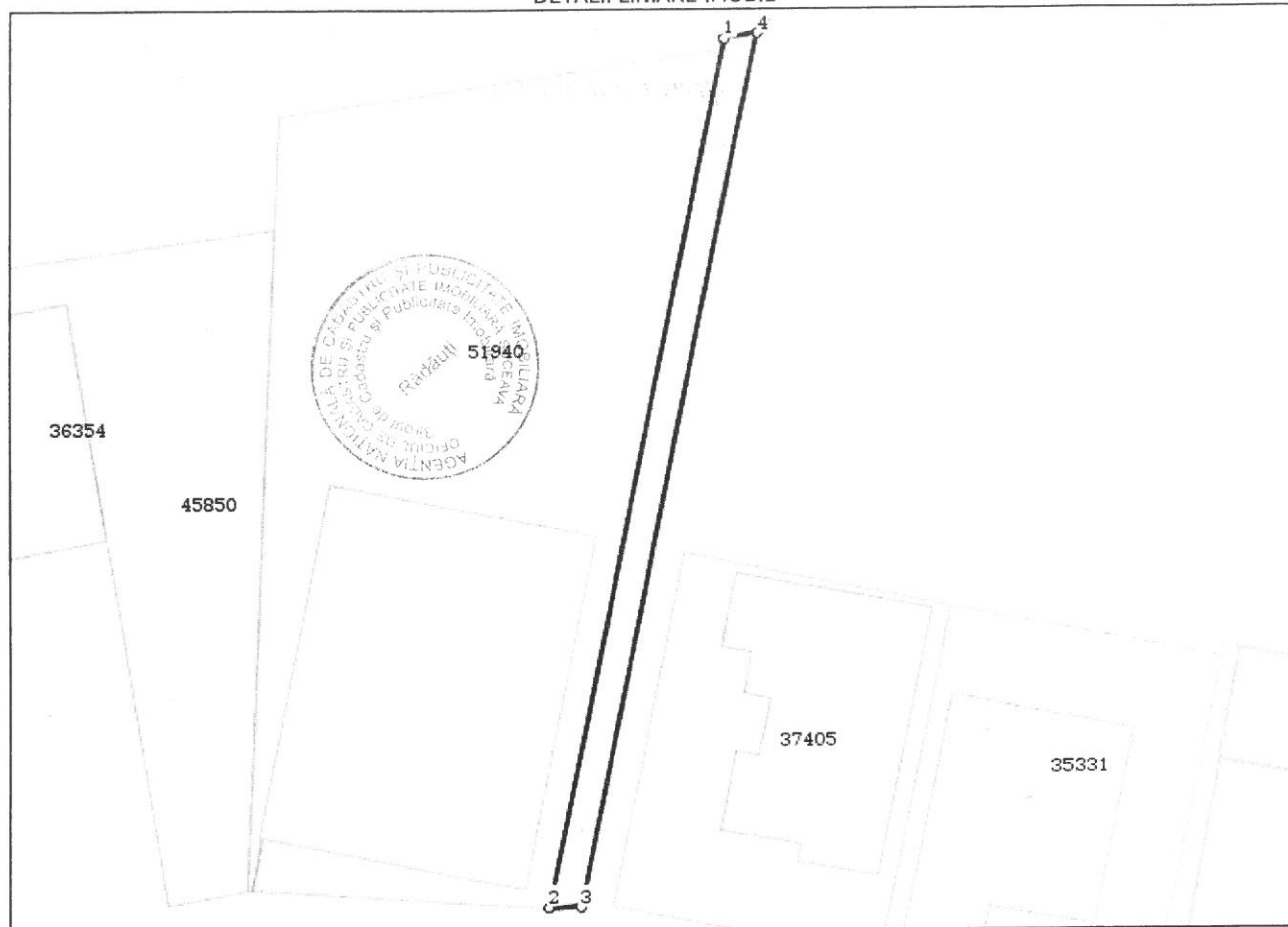
Anexa Nr. 1 La Partea I

Teren

Nr cadastral	Suprafața (mp)*	Observații / Referințe
52491	86	Limite partial imprejmuite.

* Suprafața este determinată în planul de proiecție Stereo 70.

DETALII LINIARE IMOBIL



Date referitoare la teren

Crt	Categorie folosință	Intra vilan	Suprafața (mp)	Tarla	Parcelă	Nr. topo	Observații / Referințe
1	arabil	DA	86	-	-	-	Limite partial imprejmuite.

Lungime Segmente

1) Valorile lungimilor segmentelor sunt obținute din proiecție în plan.

Punct început	Punct sfârșit	Lungime segment (** (m)
1	2	49.275
2	3	1.788
3	4	49.537
4	1	1.86

** Lungimile segmentelor sunt determinate în planul de proiecție Stereo 70 și sunt rotunjite la 10 centimetri.

*** Distanța dintre puncte este formată din segmente cumulate ce sunt mai mici decât valoarea 10 centimetri.

Certific că prezentul extras corespunde cu pozițiile în vigoare din cartea funciară originală, păstrată de acest birou.


Prezentul extras de carte funciară este valabil la autentificarea de către notarul public a actelor juridice prin care se sting drepturile reale precum și pentru dezbaterile succesiunilor, iar informațiile prezentate sunt susceptibile de orice modificare, în condițiile legii.

S-a achitat tariful de 0 RON, -, pentru serviciul de publicitate imobiliară cu codul nr. 211.

Data soluționării,
21-02-2017

Data eliberării,
//___

Asistent Registrator,
ILIUTA TOLCEV



Referent,

(parafa și semnătura)





100045501623

Incheiere Nr. 3933 / 09-02-2017

**Oficiul de Cadastru și Publicitate Imobiliară SUCEAVA**
Biroul de Cadastru și Publicitate Imobiliară Radauti

Dosarul nr. 3933 / 09-02-2017

INCHEIERE Nr. 3933**Registrator:** MIHAELA_CORINA ANDRIUC**Asistent:** ILIUTA TOLCEV

Asupra cererii introduse de PRIMARIA MUN. RADAUTI domiciliat in Loc. Radauti, Jud. Suceava privind Prima inregistrare a imobilelor/unitatilor individuale (u.i.) in cartea funciara, in baza:

-Act Administrativ nr.16/26-01-2017 emis de CONSILIUL LOCAL al mun. Radauti fiind indeplinite conditiile prevazute la art. 29 din Legea cadastrului si a publicitatii imobiliare nr. 7/1996, republicata, cu modificarile si completarile ulterioare, tariful achitat in suma de 0 lei, cu documentul de plata:

- pentru serviciul avand codul 211

Vazand referatul asistentului registrator in sensul ca nu exista impedimente la inscriere

DISPUNE

Admiterea cererii cu privire la:

- imobilul cu nr. topografic 5373/1, inscris in cartea funciara 31662 UAT Radauti avand proprietarii: COMUNA POLITICA RADAUTI in cota de 1/1 de sub B.1. ;

- imobilul cu nr. cadastral 52491

- se intabuleaza dreptul de PROPRIETATE mod dobandire constituire in cota de 1/1 asupra A.1 in favoarea MUNICIPIUL RADAUTI, - DOMENIUL PRIVAT, sub B.1 din cartea funciara 52491 UAT Radauti;

- din o parte a pf. 5373/1 se formeaza imobilul 52491 in suprafata de 86 mp. asupra A.1 sub B.55 din cartea funciara 31662 UAT Radauti;

Prezenta se va comunica părților:

Municipiul Radauti

Grigoras Constantin Ionut

*) Cu drept de reexaminare in termen de 15 zile de la comunicare, care se depune la Biroul de Cadastru si Publicitate Imobiliara Radauti, se inscrie in cartea funciara si se solutioneaza de catre registratorul-sef

Data soluționării,

21-02-2017

Registrator,
O.C.P.I. SUCEAVA
MIHAELA CORINA ANDRIUC
ANDRIUC CORINA
Registrator/Asistent
(parala si semnatura)

Asistent Registrator,

ILIUTA TOLCEV

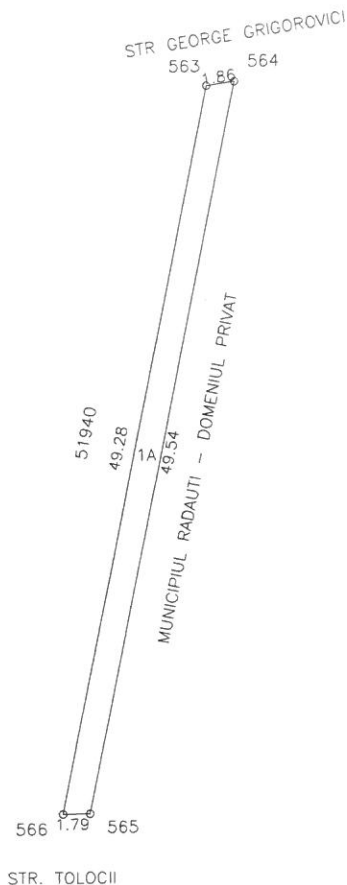
O.C.P.I. SUCEAVA
(parala si semnatura)
Asistent registrator
ILIUTA TOLCEV

*) Cu excepția situațiilor prevăzute la Art. 62 alin. (1) din Regulamentul de avizare, recepție și înscriere în evidențele de cadastru și carte funciară, aprobat prin ODG Nr. 700/2014.

Plan de amplasament si delimitare a imobilului

Scara: 1: 500

Nr. cadastral 52491	Suprafata masurata a imobilului (mp) 86	Adresa imobilului RADAUTI, STR. TOLOCII, FN. - INTRAVILAN
Nr. Cartea Funciara	Unitate Administrativ Teritoriala (UAT) RADAUTI	



A. Date referitoare la teren			
Nr. parcela	Categorie de folosinta	Suprafata (mp)	Mentuni
1	A	86	limite partial imprejmuite
Total		86	
B. Date referitoare la constructii			
Cod	Destinatie	Suprafata construita la sol (mp)	Mentuni
Total			
Suprafata totala masurata a imobilului = 86 mp Suprafata din act = 86 mp			
Executant, SC NORDCAD EXPERT SRL Confirma executarea masuratorilor la teren, corectitudinea intocmirii documentatiei cadastrale si corespundenta acesteia cu realitatea din teren. Semnatura si stampila CERTIFICAT DE AUTORIZARE Seria RO-B / Nr. 065 S.C. NORDCAD EXPERT S.R.L. Data: 07.02.2017 CLASA III		Inspector, Confirm introducerea imobilului in baza de date integrata si atribuirea numarului cadastral Semnatura si stampila Biroul de Cadastru si Publicitate Imobiliara Suceava Nume si prenume: TIRON DANUT ARMINIU Functie: CONSILIER Data: Radauti Stampila BCPI 3933 / 1017	



10005516904

Carte Funciară Nr. 52494 Comuna/Oraș/Municipiu: Radauti



**EXTRAS DE CARTE FUNCIARĂ
PENTRU INFORMARE**

Nr.	3941
Ziua	09
Luna	02
Anul	2017

**Oficiul de Cadastru și Publicitate Imobiliară SUCEAVA
Biroul de Cadastru și Publicitate Imobiliară Radauti**

A. Partea I. Descrierea imobilului

TEREN Intravilan

Adresa: Loc. Radauti, Str Tolocii, Jud. Suceava

Nr. Crt	Nr cadastral Nr.	Suprafața* (mp)	Observații / Referințe
A1	52494	87	Teren neimprejmuit; Limite partial imprejmuite.

B. Partea II. Proprietari și acte

Inscrieri privitoare la dreptul de proprietate și alte drepturi reale	Referințe
3941 / 09/02/2017	
Act Administrativ nr. 16, din 26/01/2017 emis de CONSILIUL LOCAL al mun. Radauti;	
B1	A1
Intabulare, drept de PROPRIETATE, dobandit prin Constituire, cota actuala 1/1	
1) MUNICIPIUL RADAUTI, - DOMENIUL PRIVAT	

C. Partea III. SARCINI .

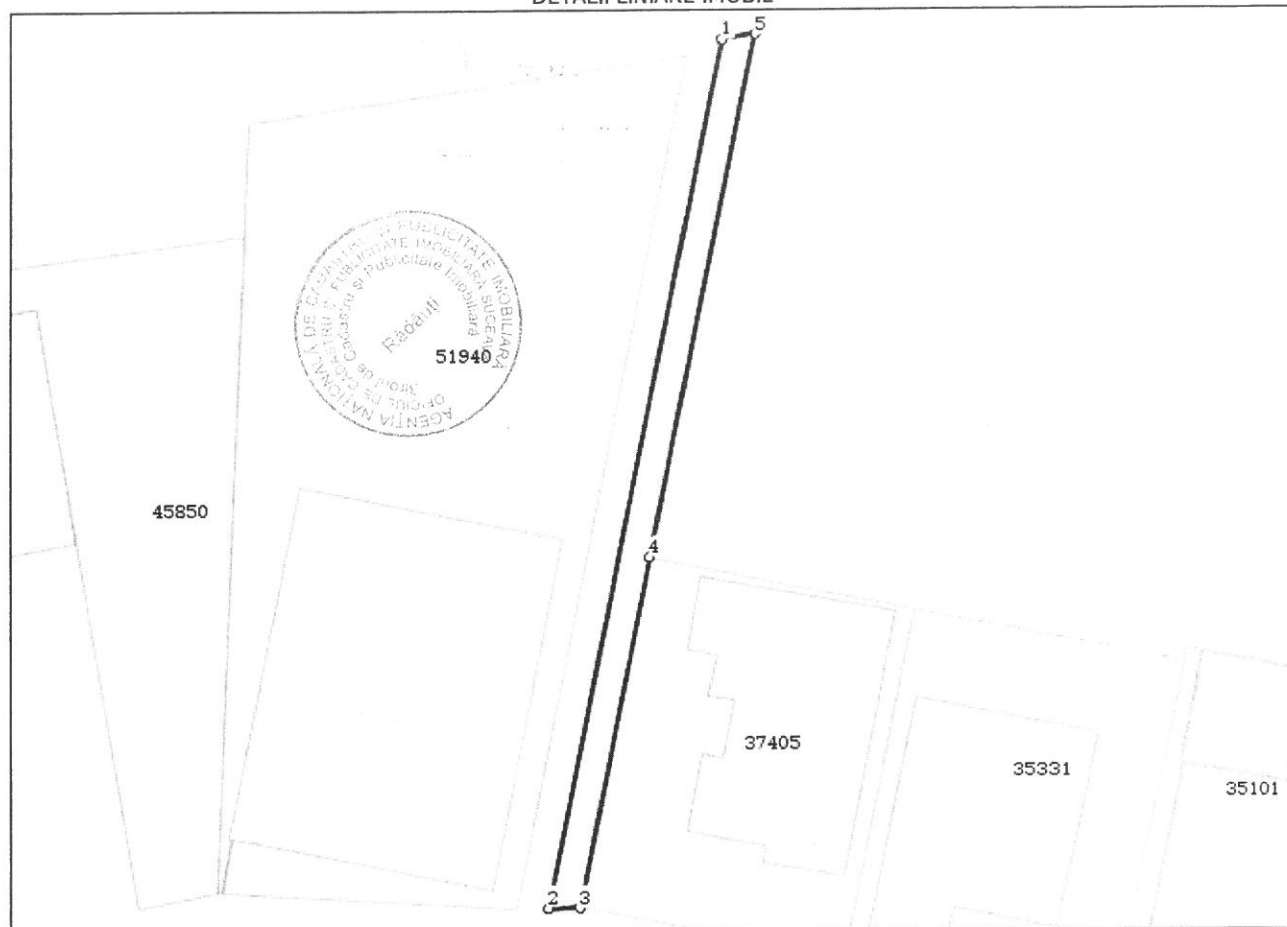
Inscrieri privind dezmembramintele dreptului de proprietate, drepturi reale de garanție și sarcini	Referințe
NU SUNT	



Anexa Nr. 1 La Partea I**Teren**

Nr cadastral	Suprafața (mp)*	Observații / Referințe
52494	87	Limite partial imprejmuite.

* Suprafața este determinată în planul de proiecție Stereo 70.

DETALII LINIARE IMOBIL**Date referitoare la teren**

Crt	Categorie folosință	Intra vilan	Suprafața (mp)	Tarla	Parcelă	Nr. topo	Observații / Referințe
1	arabil	DA	87	-	-	-	Limite partial imprejmuite.

Lungime Segmente

1) Valorile lungimilor segmentelor sunt obținute din proiecție în plan.

Punct început	Punct sfârșit	Lungime segment (m)
1	2	49.537
2	3	1.789
3	4	20.0
4	5	29.798
5	1	1.861

** Lungimile segmentelor sunt determinate în planul de proiecție Stereo 70 și sunt rotunjite la 10 centimetri.

*** Distanța dintre puncte este formată din segmente cumulate ce sunt mai mici decât valoarea 10 centimetri.

Certific că prezentul extras corespunde cu pozițiile in vigoare din cartea funciară originală, păstrată de acest birou.

Prezentul extras de carte funciară este valabil la autentificarea de către notarul public a actelor juridice prin care se sting drepturile reale precum și pentru dezbateră succesiunilor, iar informațiile prezentate sunt susceptibile de orice modificare, in condițiile legii.

S-a achitat tariful de 0 RON, -, pentru serviciul de publicitate imobiliară cu codul nr. 211.

Data soluționării,

21-02-2017

Data eliberării,

__/__/__

Asistent Registrator,

ILIUTA TOLGEVA
ILIUTA TOLGEVA
ILIUTA TOLGEVA
(parafa și semnătura)
Registrator

Referent,

(parafa și semnătura)





100045504710

Incheiere Nr. 3941 / 09-02-2017



**Oficiul de Cadastru și Publicitate Imobiliară SUCEAVA
Biroul de Cadastru și Publicitate Imobiliară Radauti**

Dosarul nr. 3941 / 09-02-2017

INCHEIERE Nr. 3941

Registrator: MIHAELA_CORINA ANDRIUC

Asistent: ILIUTA TOLCEV

Asupra cererii introduse de PRIMARIA MUN. RADAUTI domiciliat in Loc. Radauti, Jud. Suceava privind Prima inregistrare a imobilelor/unitatilor individuale (u.i.) in cartea funciara, in baza:

-Act Administrativ nr.16/26-01-2017 emis de CONSILIUL LOCAL al mun. Radauti fiind indeplinite conditiile prevazute la art. 29 din Legea cadastrului si a publicitatii imobiliare nr. 7/1996, republicata, cu modificarile si completarile ulterioare, tariful achitat in suma de 0 lei, cu documentul de plata:

-
pentru serviciul avand codul 211

Vazand referatul asistentului registrator in sensul ca nu exista impedimente la inscriere

DISPUNE

Admiterea cererii cu privire la:

- imobilul cu nr. topografic 5373/1, inscris in cartea funciara 31662 UAT Radauti avand proprietarii: COMUNA POLITICA RADAUTI in cota de 1/1 de sub B.1. ;
- imobilul cu nr. cadastral 52494
- din o parte a pf. 5373/1 se formeaza imobilul 52494 in suprafata de 87 mp. asupra A.1 sub B.55 din cartea funciara 31662 UAT Radauti;
- se intabuleaza dreptul de PROPRIETATE mod dobandire constituire in cota de 1/1 asupra A.1 in favoarea MUNICIPIUL RADAUTI, - DOMENIUL PRIVAT, sub B.1 din cartea funciara 52494 UAT Radauti;

Prezenta se va comunica părților:

Municipiul Radauti
Grigoras Constantin Ionut

*) Cu drept de reexaminare in termen de 15 zile de la comunicare, care se depune la Biroul de Cadastru si Publicitate Imobiliara Radauti, se inscrie in cartea funciara si se solutioneaza de catre registratorul-sef

Data soluționării,

21-02-2017

Registrator,

MIHAELA CORINA ANDRIUC
 O.C.P.I. SUCEAVA
 ANDRIUC CORINA
 (para sa si semnatura)
 Registrator-secrutar

Asistent Registrator,

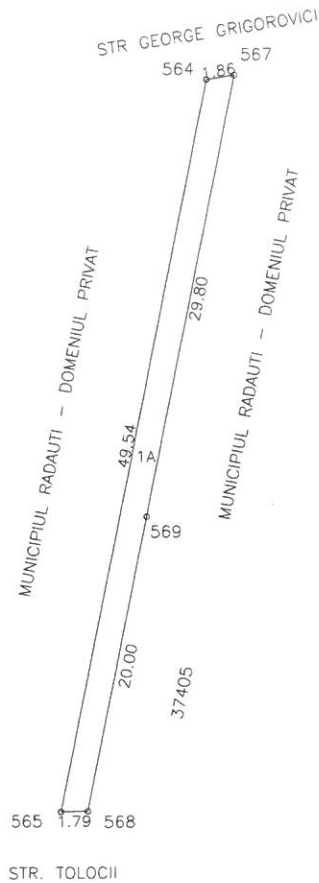
O.C.P.I. SUCEAVA
 ILIUTA TOLCEV
 TOLCEV ILIUTA
 Asistent registrator
 (para sa si semnatura)

*) Cu excepția situațiilor prevăzute la Art. 62 alin. (1) din Regulamentul de avizare, recepție și inscriere in evidențele de cadastru și carte funciară, aprobat prin ODG Nr. 700/2014.

Plan de amplasament si delimitare a imobilului

Scara: 1: 500

Nr. cadastral 50494	Suprafata masurata a imobilului (mp) 87	Adresa imobilului RADAUTI, STR. TOLOCII, FN. - INTRAVILAN
Nr. Cartea Funciara	Unitate Administrativ Teritoriala (UAT) RADAUTI	



A. Date referitoare la teren			
Nr. parcela	Categorie de folosinta	Suprafata (mp)	Mentii
1	A	87	limite partial imprejmuite
Total		87	
B. Date referitoare la constructii			
Cod	Destinatie	Suprafata construita la sol (mp)	Mentii
Total			
Suprafata totala masurata a imobilului = 87 mp Suprafata din act = 87 mp			
Executant, SC NORDCAD EXPERT SRL		Inspector,	
Confirma executarea masuratorilor la teren, corectitudinea intocmirii documentatiei cadastrale si corespundenta acestora cu realitatea din teren Semnatura si stampila CERTIFICAT DE AUTORIZARE Seria RO-B / Nr. 0656 S.C. NORDCAD EXPERT S.R.L. Data: 20.12.2016 CLASA III		Confirm introducerea imobilului in baza de date integrata si atribuirea numarului cadastral Semnatura si parafa 3941/2017 Oficiul de Cadastru și Publicitate Imobiliară Suceava Nume și prenume: TRIFAN ANGELA Funcția: CONSILIER	
Stampila BCPI A.N.C.P.I.		Stampila BCPI	

