



ROMÂNIA  
JUDEȚUL SUCEAVA  
MUNICIPIUL RĂDĂUȚI  
CONSILIUL LOCAL



**PROIECTUL DE HOTARARE**  
**privind revizuirea proiectului de amenajament pastoral aprobat prin**  
**HCL nr.55 din 31.03.2016**

Consiliul local al municipiului Rădăuți, județul Suceava,  
Având în vedere :

- expunerea de motive a domnului primar al Municipiului Rădăuți, județul Suceava, Nistor Tătar;
- raportul compartimentului de specialitate;
- raportul comisiei de specialitate;
- prevederile Legii nr.72/16.01.2002 a zootehniei, republicată și a normelor metodologice de aplicare a acesteia, aprobată prin HG nr.940/29.08.2002;
- prevederile Ordonanței de Urgență nr. 34/23.04.2013 privind organizarea, administrarea și exploatarea pajistilor permanente și pentru modificarea și completarea Legii fondului funciar nr.18/1991, actualizată, cu modificările și completările ulterioare;
- prevederile Hotărâri Guvernului nr. 1064/11.12.2013 privind aprobarea Normelor metodologice pentru aplicarea prevederilor O.U.G nr. 34/2013, actualizată, cu modificările și completările aduse prin HGR nr.78/04.02.2015;
- prevederile Ordinului comun al MADR și MDRAP nr. 571/371/2005 pentru modificarea și completarea Ordinului comun al ministrului agriculturii și dezvoltării rurale și a viceprim-ministrului, ministrul dezvoltării regionale și administrației publice nr. 407/2.051/2013 pentru aprobarea contractelor cadru de concesiune și închiriere a suprafețelor de pajistie aflate în domeniul public/privat al comunelor, orașelor, respectiv al municipiilor;
- prevederile Ordinului Ministerului Agriculturii și Dezvoltării Rurale nr. 544/21.06.2013 privind metodologia de calcul al încărcăturii optime de animale pe hectar de pajiste;
- prevederile Legii nr. 287 din 17.07.2009 republicată, actualizată, privind Codul Civil, cu modificările și completările ulterioare;
- dispozițiile Hotărâri Consiliului Județean Suceava nr. 213/25.11.2016 privind aprobarea prețurilor medii ale produselor agricole necesare evaluării în lei a arendei exprimate în natură, pentru anul 2017;
- prevederile Legii nr. 18/1991 a fondului funciar republicată, actualizată, cu modificările și completările ulterioare aduse prin Legea nr. 247/19.07.2015 și Legea nr.165/16.05.2013 privind măsurile pentru finalizarea procesului de restituire în natură sau prin echivalent a imobilelor preluate în mod abuziv în perioada regimului comunist în România;
- dispozițiile Hotărâri Consiliului Local Rădăuți nr. 55/31.03.2016 privind aprobarea amenajamentului pastoral pentru pajistile permanente proprietatea privată a Municipiului Rădăuți;
- prevederile Legii nr. 213 din 17.11.1998, actualizată, privind bunurile proprietate publică, cu modificările și completările ulterioare;
- prevederile Legii nr.7 din 13.03.1996 a cadastrului și a publicității imobiliare, republicată, actualizată, cu modificările și completările ulterioare;

-prevederile Ordinului Directorului General al Agentiei Nationale de Cadastru si Publicitate nr.700/2014 privind aprobarea Regulamentului de avizare, receptie si inscriere in evidentele de cadastru si carte funciara, actualizata, cumodificarile si completarile ulterioare;

-amenajament pastoral –revizuire inregistrat la Primaria municipiului Radauti sub nr.4331/28.03.2017,verificat de Directia pentru Agricultura Judeteana Suceava la 28.03.2017;  
In temeiul prevederilor art.36 alin. (2) litera c), alin.(5) litera b), art.45 alin (3) din Legea nr.215/2001 a administratiei publice local , republicata, cu modificarile si completarile ulterioare;

### **HOTARASTE:**

**Art.1.(1)** Se aproba revizuirea proiectului de amenajament pastoral aprobat prin Hotararea Consiliului Local nr.55/31.03.2016 conform Anexei nr.1 care face parte integranta din prezenta hotarare.

(2) Aplicarea prevederilor proiectului de amenajament pastoral revizuite este obligatoriu incepand cu 01.01.2018.

**Art.2.** Continutul amenajamentului pastoral revizuit va fi inclusa in documentatia de inchiriere a suprafetei a pajistilor permanente si este obligatorie pentru crescatorii de animale din municipiu care utilizeaza pajistile municipale.

**Art.3.** Se aproba suprafetele de pajisti proprietatea privata a Municipiului Radauti care pot fi inchiriate in scopul folosiriilor pentru pasunatul animalelor conform anexei nr.2 care face parte integranta din prezenta hotarare.

**Art.4.** Extrasul din proiectul de amenajament pastoral revizuit, intocmit pentru perioada 2018-2028, va fi distribuit tuturor proprietarilor si/sau utilizatorilor de pajisti atat la momentul semnarii contractelor de inchiriere cat si prin posta.

**Art.5.** Primarul municipiului Radauti prin compartimentele de specialitate va duce la indeplinire prevederile prezentei hotarari.

**Initiator  
Primar,  
Nistor Tatar**





## Expunere de motive

### la proiectul de hotărâre privind revizuirea proiectului de amenajament pastoral aprobat prin HCL nr.55 din 31.03.2016

Stimați consilieri,

Legea nr.16/2016 privind aprobarea O.U.G nr.15/2015 pentru modificarea art.2 lit.d) din O.U.G nr. 34/2013, privind organizarea, administrarea și exploatarea pajistilor permanente și pentru modificarea și completarea Legii fondului funciar nr.18/1991, precum și pentru modificarea și completarea O.U.G nr. 3/2015 pentru aprobarea schemelor de plăți care se aplică în agricultură în perioada 2015-2020 și pentru modificarea art. 2 din Lege nr.36/1991 privind societățile agricole și alte forme de asociere în agricultură, în articolul 10 alin. 1) stipulează că: ”Începând cu anul 2018, este obligatorie aplicarea amenajamentului pastoral.”

Prin Hotărârea Consiliului Local Radauti nr.55/31.03.2016 s-a aprobat Amenajamentul pastoral pentru pajistile proprietate privată a Municipiului Radauti în suprafața de 233.36 ha.

Revizuirea amenajamentului pastoral aprobat de Consiliul local al municipiului Radauti prin H.C.L nr..55/2016, este motivată de faptul că s-a identificat o suprafață de teren ce va fi destinată pasunatului și care va modifica suprafața totală a pasunii UAT Radauti, de la 233.36 ha la 237.73 ha. Proiectul de amenajament pastoral revizuit înregistrat la Primăria municipiului Radauti la nr.4331/28.03.2017, a fost verificat și avizat de Direcția pentru Agricultură Județeană Suceava la data de 28.03.2017.

Prin Hotărârea Consiliului Local Radauti nr. 48/20.02.2017 s-au revocat prevederile HCL nr. 77/19.06.2014 privind aprobarea unui Plan Urbanistic Zonal – zona Habitat - str. Jalcau – Canal desecare, pentru realizarea unui număr de 61 parcele locuințe conform Legii nr.15/2003 cu înființarea a 2 străzi noi în municipiul Radauti, județul Suceava. Din datele existente în evidențele Primăriei municipiului Radauti comparate cu cele rezultate din măsurătorile topocadastrale a rezultat o suprafață de 4.37 ha teren din care 3.00 ha teren în tarlăua T3 P 38 și respectiv 1.37 ha teren în tarlăua T3 P 41, fiind destinată pasunatului animalelor.

Fata de aceste aspecte supun spre dezbateră și aprobare proiectul de hotărâre în forma inițiată.

Inițiator  
Primar,  
Nistor Tatar



ROMANIA  
JUDETUL SUCEAVA  
MUNICIPIUL RADAUTI  
Compartimentul de fond funciar  
Nr.



#### RAPORT DE SPECIALITATE

la proiectul de hotarare privind revizuirea proiectului de amenajament pastoral  
aprobat prin H.C.L nr.55 din 31.03.2016

Prin Hotararea Consiliului Local Radauti nr.48/20.02.2017 s-a revocat prevederile HCL nr.77/19.06.2014 privind aprobarea unui Plan Urbanistic Zonal –zona Habitat-str.Jalcau –Canal desecare ,pentru realizare 61 parcele locuinte conform Legii nr.15/2003 cu infiintarea de 2 strazi noi in municipiul Radauti,judetul Suceava.Din datele existente in evidentele Primariei municipiului Radauti comparate cu cele rezultate din masuratorile topocadastrale a rezultat o suprafata de 4.37 ha teren din care 3.00 ha teren in tarlăua T3 P 38 si respectiv 1.37 ha teren in tarlăua T3 P 41,fiind destinata pasunatului animalelor.

La art. 6 din O.U.G nr.34 /2013 se prevede ca:

alin.(1) “Modul de gestionare a pajistilor se stabileste prin amenajamente pastorale.”

alin.(2) “Consiliile locale au obligatia sa elaboreze amenajamentul pastoral,valabil pentru toate pajistile aflate pe unitatea administrativ –teritoriala in cauza,potrivit prevederilor prezentei ordonante de urgenta.”

La art.1 lit.a) din H.G nr.1064/2013 se prevede ca:

“ amenajament pastoral-documentatie care cuprinde masurile tehnice ,organizatorice si economice necesare ameliorarii si exploatarii pajistilor;”

Prin Hotararea Consiliului Local Radauti nr.55/31.03.2016 s-a aprobat Amenajamentul pastoral pentru pajistile proprietate privata a Municipiului Radauti in suprafata de 233.36 ha.

Legea nr.16/2016 privind aprobarea O.U.G nr.15/2015 pentru modificarea art.2 lit.d) din O.U.G nr.34/2013,privind organizarea,administrarea si exploatarea pajistilor permanente si pentru modificarea si completarea Legii fondului funciar nr.18/1991,precum si pentru modificarea si completarea O.U.G nr.3/2015 pentru aprobarea schemelor de plati care se aplica in agricultura in perioada 2015-2020 si pentru modificarea art.2 din Lege nr.36/1991 privind societatile agricole si alte forme de asociere in agricultura ,in articolul 10 alin. 1) stipuleaza:”Incepand cu anul 2018 ,este obligatorie aplicarea amenajamentului pastoral.”

Prin Hotararea Consiliului Judetean Suceava nr.213/2016 privind aprobarea preturilor medii ale produselor agricole necesare evaluarii in lei a arendei exprimate in natura,pentru anul 2017,pretul mediu -0.05lei/kg-pajisti naturale masa verde.

Revizuirea amenajamentului pastoral aprobat de Consiliul local al municipiului Radauti prin H.C.L nr..55/2016,este motivata de faptul ca s-a identificat o suprafata de teren ce va fi destinata pasunatului si care va modifica suprafata totala a pasuni UAT Radauti,de la 233.36 ha la 237.73 ha. Proiectul de amenajament pastoral revizuit inregistrat la Primaria municipiului Radauti la nr.4331/28.03.2017,a fost verificat si avizat de Directia pentru Agricultura Judeteana Suceava la data de 28.03.2017.

Avand in vedere expunerea de motive a domnului primar se va initia un proiect de hotarare de consiliul local privind revizuirea proiectului de amenajament pastoral aprobat prin H.C.L nr.55 din 31.03.2016.

Comp.fond funciar  
ing.Tcaciuc Marius

A handwritten signature in blue ink, appearing to be 'Marius Tcaciuc', written in a cursive style.

4331

28.03.2017

ROMANIA

JUDETUL SUCEAVA

PRIMARIA MUNICIPIULUI RĂDĂUȚI

*Corina Iordănescu*

**AMENAJAMENT PASTORAL  
REVIZUIRE**

**2017**



Revizuirea amenajamentului pastoral aprobat de Consiliul local al municipiului Radauti prin H.C.L nr.55 din 31.03.2016 si verificat de Directia pentru Agricultura Judeteana Suceava , avizat la data de 11.02.2016 este motivata de faptul ca s- a identificat o suprafata de teren ce va fi destinata pasunatului animalelor si care va modifica suprafata totala a pasunii UAT Radauti, de la 233.36 ha la 237.73 ha si ca urmare intervin urmatoarele modificari :

## -la CAP.I.SITUATIA TERITORIAL-ADMINISTRATIVA

### 1.3 Documente care atesta dreptul de proprietate sau detinere legala.Istoricul proprietatii

**Tabelul 2.**Suprafata trupurilor de pajisti

Nr.crt	Suprafata totala de pajisti UAT ( ha)	Trupul de pajiste	Declarata APIA (ha)	Nedeclarata(ha)
1	2	3	4	5
1	<b>237.73</b>	Toloaca de sus	77.73	
2		Intre toloci	27.20	
3		Toloaca de jos	121.42	
4		Intrare toloaca de sus	7.01	
5		Toloaca de sus 2	3.00	
6		Intrare toloaca de sus 2	1.37	

**Tabelul 3.** Productiile medii si totale de masa verde realizate in ultimii cinci ani trupurile de pajisti apartinand municipiului Radauti

Nr. crt.	Specificare	Anul 2011	Anul 2012	Anul 2013	Anul 2014	Anul 2015	Media
<b>1</b>	<b>Toloaca de Sus</b>						
	Suprafata (ha)	77,73	77,73	77,73	77,73	77,73	77,73
	Productia medie (t/ha/an)	17,66	17,67	17,66	17,68	8,84	15,90
	Productia totala (t)	1372,71	1373,49	1372,71	1374,26	687,13	1235,91
<b>2</b>	<b>Intre Toloaci</b>						
	Suprafata (ha)	27,20	27,20	27,20	27,20	27,20	27,20
	Productia medie(t/ha/an)	19,00	19,00	19,00	19,00	9,00	17,00
	Productia totala(t)	516,80	516,80	516,80	516,80	244,80	462,40
<b>3</b>	<b>Toloaca de Jos</b>						
	Suprafata (ha)	121,42	121,42	121,42	121,42	121,42	121,42
	Productia medie (t/ha/an)	18,00	18,00	18,00	18,00	9,00	16,20
	Productia totala(t)	2185,56	2185,56	2185,56	2185,56	1092,78	1967,00
<b>4</b>	<b>Intrare toloaca de sus</b>						
	Suprafata(ha)	7,01	7,01	7,01	7,01	7,01	7,01
	Productia medie(t/ha/an)	9,00	9,00	9,00	9,00	9,00	9,00
	Productia totala(t)	63,09	63,09	63,09	63,09	63,09	63,09
<b>5</b>	<b>Toloaca de Sus 2</b>						
	Suprafata	3,00	3,00	3,00	3,00	3,00	3,00

	Productia medie (t/ha/an)	7,50	7,50	7,50	7,50	7,50	7,50
	Productia totala( t)	22,50	22,50	22,50	22,50	22,50	22,50
<b>6</b>	<b>Intrarea toloaca de sus 2</b>						
	Suprafata	1,37	1,37	1,37	1,37	1,37	1,37
	Productia medie (t/ha/an)	7,50	7,50	7,50	7,50	7,50	7,50
	Productia totala( t)	10,20	10,20	10,20	10,20	10,20	10,20

## la CAP.2. ORGANIZAREA TERITORIALA

### 2.1 Denumirea trupurilor de pajiste care fac obiectul acestui studiu

Pasunile municipiului Radauti care fac obiectul prezentului studiu , sunt amplasate in sase trupuri cu o suprafata totala de 237.73 hectare (tabelul.4)

**Tabelul 4.** Suprafata trupurilor de pășune și a parcelelor componente

Nr. crt.	TRUPUL DE PAJIȘTE	Parcellele descriptive componente	SUPRAFAȚA(ha)
<b>A</b>	<b>Toloaca de Sus</b>		<b>77,73</b>
1		T2 P18,21,24	25,33
2		T2 P27,29	19,27
3		T2 P35	17,99
4		T3 P37	13,24
5		T3 P38	1,90
<b>B</b>	<b>Intre toloci</b>	T4 P45,47,50,52	<b>27,20</b>
<b>C</b>	<b>Toloaca de Jos</b>		<b>121,42</b>
1		T5 A56,P54,55	41,45
2		T5 A59	37,13
3		T5 A61	28,89
4		T5 A63	13,95
<b>D</b>	<b>Intrare toloaca de sus</b>	T3 P 41	<b>7.01</b>
<b>E</b>	<b>Toloaca de Sus 2</b>	T3 P38	<b>3.00</b>
<b>F</b>	<b>Intrarea toloaca de Sus 2</b>	T3 P41	<b>1.37</b>

### 2.2 Amplasarea teritoriala a trupurilor de pajisti (plan cadastral).

Vecinii si hotarele pajistii

**E1.** Parcela descriptiva P38 apartine trupului de pajiste denumita Toloaca de Sus 2 cu amplasamentul in zona de nord a localitatii. Vecinatatile sunt: N –drum de exploatare agricola ,S-canal HC 39/2, E-canal HC7 ,V- Statul Roman,respectiv o suprafata de 3,00 ha.

**F1.** Parcela descriptiva P41 apartine trupului de pajiste denumita Intrarea toloaca de sus 2 cu amplasamentul in zona de nord a localitatii in vecinatatea zonei Habitat .Vecinatatile acestei parcele



sunt :N-canal HC39/2 si Domeniul Privat-Municipiul Radauti, S-Municipiul Radauti- Domeniul Privat , E-Municipiul Radauti Domeniul Privat ,V- Statul Roman ,respectiv o suprafata de 1.37 ha.

### 2.3 Construirea si materializarea parcelarului si subparcelarului descriptive

Tabelul 5. Limitele parcelelor cadastrale componente ale trupurilor de pasune

Nr. crt.	TRUPUL DE PAJIȘTE	Parcellele descriptive componente	Limite de marcare
<b>A</b>	<b>Toloaca de Sus</b>		
1		T2 P18,21,24	Naturale si artificiale
2		T2 P27,29	Naturale si artificiale
3		T2 P35	Naturale si artificiale
4		T3 P37	Naturale si artificiale
5		T3 P38	Naturale si artificiale
<b>B 1</b>	<b>Intre toloci</b>	T4 P45,47,50,52	Naturale si artificiale
<b>C</b>	<b>Toloaca de Jos</b>		
1		T5 A56,P54,55	Naturale si artificiale
2		T5 A59	Naturale si artificiale
3		T5 A61	Naturale si artificiale
4		T5 A63	Naturale si artificiale
<b>D 1</b>	<b>Intrare toloaca de sus</b>	T3 P 41	Naturale si artificiale
<b>E 1</b>	<b>Toloaca de sus 2</b>	T3 P38	Naturale si artificiale
<b>F 1</b>	<b>Intrare toloaca de sus 2</b>	T3 P41	Naturale si artificiale

### 2.5 Suprafata pajistilor.Determinarea suprafetelor.

#### 2.5.1 Suprafata pajistii pe categorii de folosinta a municipiului Radauti

Tabelul 6.Structura pajistilor pe categorii de folosinta

Pasuni Ha	Fanete Ha	Valorificare mixta (pasune faneata) Ha	Fara scopuri Productive (ha)	Total Suprafata ( ha)	Din care la Consiliul Local ( ha)
1	2	3	4	5	6
237,73	-----	-----	-----	237,73	237,73

la **Cap.3 CARACTERISTICI GEOGRAFICE SI CLIMATICE**

3.2 Altitudine ,Expozitie ,Panta

Tabelul 7. Amplasarea trupurilor de pasune

Nr. crt	Trup de pajiste	Parcela descriptiva	Altitudine (m)	Expozitie	Panta (%)
1	2	3	4	5	6
1.	Toloaca de sus	P 1-5	345 - 386	toate	0.24 – 1.58
2.	Intre toloci	P 1	345 - 386	toate	0.24 – 1.58
3.	Toloaca de jos	P 1-4	345 - 386	toate	0.24 – 1.58
4.	Intrare toloaca de sus	P1	345-386	toate	0.24-1.58
5	Toloaca de Sus 2	P1	345-386	toate	0,24-1.58
6	Intrare toloaca de sus 2	P1	345-386	toate	0.24-1.58

la **Cap.6 ORGANIZAREA,IMBUNATATIREA, DOTAREA SI FOLOSIREA PAJISTILOR**

6.1 Lucrari de repunere in valoare a suprafetelor de pajisti

Lucrarile agrotehnice ce se vor executa pe pajistea pasunata de bovine Toloaca de Sus 2 si Intrare Toloaca de Sus2,respectiv in T3P38 si T3P41, in suprafata de 4,37 ha teren pasune de catre utilizatori crescatori de animale din Radauti sunt in majoritate aceleasi cu cele propuse la pag.26 -27 din Amenajamentul Pastoral aprobat prin HCL nr.55 din 31.03.2016.

6.4 Capacitatea de pasunat

Tabelul 13 – Calculul capacitatii de pasunat pe trupurile de pasune ale UAT Radauti

Nr crt	TRUPUL DE PĂȘUNE		Producția de masă verde (t/ha)	Coef. de folosire (%)	Producția de m. v. utilă (t/ha)	Producția totală de m. v. (t)	Z A F	Încărcarea cu UMV	
	Denumirea	Supr. (ha)						UMV/ha	TOTAL
0	1	2	3	4	5=3x4	6=2x3	7=5/0,05	8=7/DSP	9=2x8
1	Toloaca de sus	77,73	15,90	90	14,31	1235,91	286,20	1,79	139,04
2	Intre toloci	27,20	17,00	90	15,30	462,40	306,00	1,91	52,02
3	Toloaca de jos	121,42	16,20	90	14,58	1967,00	291,60	1,82	221,29
4	Intrare toloaca de sus	7,01	9,00	90	8,10	63,09	162,00	1,01	7,10
5	Toloaca de sus 2	3,00	7,50	90	6,75	22,50	135,00	0,85	2,55
6	Intrare toloaca de sus 2	1,37	7,50	90	6,75	10,20	135,00	0,85	1,17

6.5 Organizarea pasunatului pentru diferite specii de animale  
6.5.1. Sisteme de pasunat

Tabelul 15. - Repartizarea speciilor de animale pe trupurile de pasune

Nr. crt.	TRUPUL DE PĂȘUNE	Suprafața (ha)	Specia de animale
1	Toloaca de sus	77,73	Bovine, ovine
2	Între toloci	27,20	Ovine
3	Toloaca de jos	121,42	Bovine, ovine
4	Intrare toloaca de sus	7,01	Bovine
5	Toloaca de sus 2	3,00	Bovine
6	Intrare toloaca de sus 2	1,37	Bovine

la Cap.7. DESCRIERE PARCELARA

Trupul de pajiste	Parcela descriptiva	Suprafata ha	Categ.De folosinta	Unitate de relief	Configuratie
5.Toloaca de Sus 2	P1	3.00	pasune	podis	plana
<b>Altitudine</b>	<b>Expozitie</b>		<b>Inclinatie</b>		<b>Sol</b>
345-386	TOATE		0,24-1,58%		Aluviosol+gleiosol
<b>Tipul de pajiste:</b>	Agrosist capillaries- Festuca rubra (iarba campului +paius)				
<b>Graminee:</b>	Agrosists sp.(iarba campului) , Festuca sp.(paius) ,Poa annua, Phleum pretense(timoftică),Lolium perenne(iarbă de gazon)				
<b>Leguminoase:</b>	Medicago falcata(lucerna galbenă), M.lupulina(lucernă mărunta), Trifolium repens(trifoi alb)				
<b>Diverse plante:</b>	Achillea millefolium (coada soricelului ),Cichorium inthybus(cicoare) Plantago sp.(pătlagină) ,Prunella vulgaris(busuioc sălbatic), Taraxacum officinale (păpădie)				
<b>Plante dăunatoare si toxice:</b>	Adonis vernalis (ruscută),Euphorbia sp.(laptele cainelui)				
<b>Grad de acoperire cu vegetatie a parcelei :</b>	90%				
<b>Incarcarea cu animale :</b>	2.55 UVM				
<b>Vegetatie lemnoasă:</b>	Nu este cazul				
<b>Lucrări executate:</b>	-----				
<b>Lucrări propuse:</b>	combaterea vegetatiei neconsumata prin cosire stringerea pietrelor fertilizarea cu ingrasaminte chimice si organice corectarea ph-lui				



Trupul de pajiste	Parcela descriptiva	Suprafata ha	Categ.De folosinta	Unitate de relief	Configuratie
6.Intrarea toloaca de sus 2	P1	1.37	pasune	podis	plana
Altitudine	Expozitie		Inclinatie		Sol
345-386	TOATE		0,24-1,58%		Aluviosol+gleiosol
Tipul de pajiste:	Agrosist capillaries- Festuca rubra (iarba campului –paius)				
Graminee:	Agrosists sp.(iarba campului) , Festuca sp.(paius) ,Poa annua, Phleum pretense(timoftică) ,Lolium perenne(iarbă de gazon)				
Leguminoase:	Medicago falcata(lucerna galbenă), M.lupulina(lucerna mărunta), Trifolium repens(trifoi alb)				
Diverse plante :	Achillea millefolium (coada soricelului ),Cichorium inthybus(cicoare) Plantago sp.(pătlagină) ,Prunella vulgaris(busuioc sălbatic), Taraxacum officinale (păpădie)				
Plante dăunătoare si toxice :	Adonis vernalis (ruscută),Euphorbia sp.(laptele cainelui)				
Grad de acoperire cu vegetatie a parcelei :	90%				
Incarcarea cu animale :	1.17 UVM				
Vegetatie lemnoasă:	Nu este cazul				
Lucrări executate:	-----				
Lucrări propuse:	combaterea vegetatiei neconsumata prin cosire stringerea pietrelor fertilizarea cu ingrasaminte chimice si organice corectarea ph-lui				




la Cap.8 .DIVERSE

## la Cap.8 .DIVERSE

### 8.1 .Concluzii si recomandari

1.Consiliul Local al municipiului Radauti si-a propus revizuirea proiectului de amenajament pastoral , respectiv pentru o suprafata totala de 237.73 hectare de pasune amplasata in sase trupuri.

### 8.3.Colectivul de elaborare a prezentei lucrari

Nr Crt.	Numele si prenumele	Specialitatea	Unitatea	Contributia	Semnatura
1	Sofroni Marinica	Secretar	Primaria municipiului Radauti	Furnizare date documente	
2	Tcaciuc Marius	Consilier fond funciar	Primaria municipiului Radauti	Furnizare date	
3	Pricop Silviu-Bogdan	Ing. consultant	CAJ Suceava	Prelucrarea datelor,intocmire documentatie si devize ,faza de birou ,redactare,informatii de specialitate,etc	

Tabelul 16 a. - Volumul lucrărilor de îmbunătățire executate anual pe trupurile de pășune ale UAT Radauti

Nr. crt.	Denumirea	Suprafața ha	VOLUMUL LUCRĂRILOR DE ÎMBUNĂȚĂȚIRE - ha											Total	Suprafețe de protecție
			TRUPUL DE PĂȘUNE	Intăritura vegetației arbustive	Tăierea arborilor, scoaterea cioatelor	Combaterea plantelor dăunătoare și toxice	Culegerea pietrelor și resturilor lemnoase	Nivelarea mușuroaielor	Combaterea eroziunii solului	Drenări, desecări	Total				
0	1	2	3	4	5	6	7	8	9	10	11				
1	Toloaca de sus	77,73			77,73	13,44	77,73	8	1,34	170,24					
2	Intre toloci	27,20			27,20	5,44	27,20			59,84					
3	Toloaca de jos	121,42			121,42	22,83	121,42			265,67					
4	Intrare toloaca de sus	7,01			7,01	1,50	3,00		0,40	11,91					
5	Toloaca de sus 2	3,00			3,00	0,24				3,24					
6	Intrare toloaca de sus 2	1,37			1,37	0,10				1,47					

Tabelul 16 b. - Volumul lucrărilor de îmbunătățire și perioada de executare a acestora pe trupurile de pășune ale UAT Radauti

Nr crt	Denumirea	Supr. (ha)	Combaterea buruienilor și a veget. lemnoase		Strângerea cioatelor, pietrelor și nivel. mușuroaielor		Grăpatul pajiștilor		Amendarea pajiștilor		Supraînsămânțarea sau reînsămânțarea (autoînsăm.) pajiștilor		Fertilizarea pajiștilor	
			Perioada	Supr.(ha)	Perioada	Supr.(ha)	Perioada	Supr.(ha)	Perioada	Supr.(ha)	Perioada	Supr.(ha)	Perioada	Supr.(ha)
0	1	2	3	4	5	6	7	8	9	10	11	12	13	14
1	Toloaca de sus	77,73	perman.	77,73	X-IV	77,73	in caz de	nevoie	in caz de	nevoie	la 10 ani	7,78	X-IV	77,73
2	Intre toloci	27,20	perman.	27,20	X-IV	27,20	in caz de	nevoie	in caz de	nevoie	la 10 ani	2,72	X-IV	27,20
3	Toloaca de jos	121,42	perman.	121,42	X-IV	121,42	in caz de	nevoie	in caz de	nevoie	la 10 ani	12,15	X-IV	121,42
4	Intrare toloaca de sus	7,01	perman.	7,01	X-IV	1,50	in caz de	nevoie	in caz de	nevoie	la 10 ani	1,00	X-IV	3,00
5	Toloaca de sus 2	3,00	perman.	3,00	X-IV	0,24	in caz de	nevoie	in caz de	nevoie	la 10 ani	0,15	X-IV	3,00
6	Intrare toloaca de sus 2	1,37	perman.	1,37	X-IV	0,10	in caz de	nevoie	in caz de	nevoie	la 10 ani	0,15	X-IV	1,37



### 8.5.Evidenta lucrarilor executate anual pe trupurile de pasune

#### DEVIZ 5

privind lucrarile de ameliorare ce se vor executa anual pe trupul de pasune

#### Radauti 5 –Toloaca de Sus 2

Cod lucrare	Denumirea lucrarii	Supr. ha	Gradul de acoperire	Norma zilnica	Zile om necesare	Tarif unitar manopera	Total
1	2	3	4	5	6	7	8
Ghid Anexa VII d	Administrat ingrasaminte chimice si organice	3.00	Tractor +masina de admin.ingr. chimice			60	180.00
1778	Cosit vegetatie neconsumata	3.00	10 -20	2.50	1.20	46	55.20
1780	Strangerea pietrelor	0.24		0.15	1.62	40	64.80
	125 kg.ingr.chimic	3.00					600.00
	<b>Total cheltuieli pe trup</b>						<b>900.00</b>

#### DEVIZ 6

privind lucrarile de ameliorare ce se vor executa anual pe trupul de pasune

#### Radauti 6–Intrare toloaca de sus

Cod lucrare	Denumirea lucrarii	Supr. ha	Gradul de acoperire	Norma zilnica	Zile om necesare	Tarif unitar manopera	Total
1	2	3	4	5	6	7	8
Ghid anexa VII d	Administrat ingrasaminte chimice si organice	1.37	Tractor +masina de admin.ingr.chimice			60	82.20
1778	Cosit vegetatie neconsumata	1.37	10- 20	2.50	0.54	46	24.84
1780	Strangerea pietrelor	0.10		0.15	0.67	40	26.96
	125kg.ingr.chimic	1.37					274.00
	<b>Total cheltuieli pe trup</b>						<b>408.00</b>

Tabelul 17. Valoarea anuală a cheltuielilor pentru implementarea amenajamentului

Nr. crt	TRUPUL DE PĂȘUNE	Supr. (ha)	Nivelat mușuroaie	Admin.+ îngr.chim	Cosit resturi veg.	Strâns pietre	Combatere exces de umiditate si imbunatatiri cai de acces	TOTAL
0	1	2	3	4	5	6	7	8
1	Toloaca de sus	77,73	15934,65	26318,80	1430,60	3584,00	4422,55	51690,60
2	Intre toloci	27,20	5576,00	8160,00	500,48	1450,67	3624,85	19312,00
3	Toloaca de jos	121,42	24891,10	43702,43	2234,22	6088,00	5042,55	81958,30
4	Intrare toloaca	7,01	615,00	900,00	128,80	400,00	479,80	2523,60
5	Toloaca de sus 2	3,00	-----	780,00	55,20	64,80	----	900,00
6	Intrarea toloaca de sus 2	1,37	-----	356,20	24,84	26,96	----	408,00

Tabelul 18.

**CENTRALIZATOR**  
privind calculul pretului minim de inchiriere/concesiune conf.H.G.nr.78/2015 pentru  
UAT RADAUTI

Nr. Crt	TRUPUL DE PAJISTE	SUPRAFATA	Total productie de masa verde	Valoarea productiei de masa verde,corelat Cu pretul mediu al CJ SV (50,0lei/tona) (col.3x50.0lei/tona)	Cheltuielile cu implementarea amenajamentului pastoral	Diferenta valoare (col.4-col.5)	PRET MINIM DE INCHIRIERE /CONCESIUNE (col.4-col.5) col.2
0	1	- ha-	- to-	- lei-	-lei-	- lei-	- lei/ha-
		2	3	4	5	6	7
1	Toloaca de sus	77,73	1235,91	61795,50	51690,90	10104,90	130,00
2	Intre toloci	27,20	462,20	23120,00	19312,00	3808,00	140,00
3	Toloaca de jos	121,42	1967,00	98350,00	81958,30	16391,70	135,00
4	Intrarea toloaca de sus	7,01	63,09	3154,50	2523,60	630,90	90,00
5	Toloaca de sus 2	3,00	22,50	1125,00	900,00	225,00	75,00
6	Intrare toloaca de sus 2	1,37	10,20	510,00	408,00	102,00	75,00
	<b>TOTAL UAT Radauti</b>	237,73	3760,90	188055,00	156792,50	31262,50	107,50

VERIFICAT,  
DIRECTIA PENTRU AGRICULTURA JUDETEANA  
SUCEAVA

Data: ziua 28 luna 03 anul 2017



APROBAT,  
CONSILIUL LOCAL AL MUNICIPIULUI  
RĂDĂUTI

H.C.L. nr.----- din-----2017

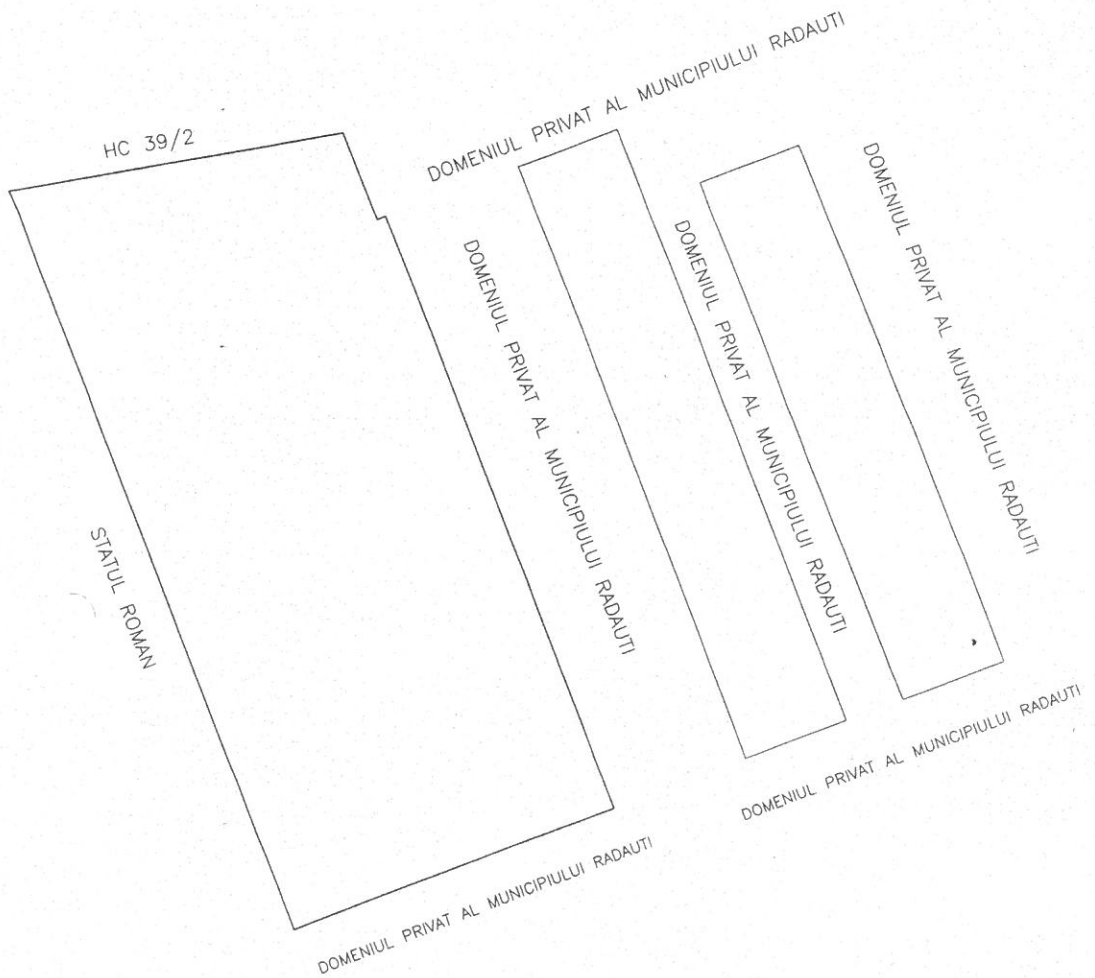

SECRETAR,  
Marinică SOFRONI



PLAN DE AMPLASAMENT  
SCARA 1:1000

ANUL 2017 – REVIZUIRE AMENAJAMENT PASTORAL – T3/P41  
SUPRAFATA TOTALA – 13700 MP

VIZAT




PLAN DE AMPLASAMENT

SCARA 1:1000

ANUL 2017 – REVIZUIRE AMENAJAMENT PASTORAL – T3/P38

SUPRAFATA TOTALA – 30000 MP

VIZAT



DRUM DE EXPLOATARE AGRICOLA

STATUL ROMAN

HC 7

HC 39/2

ANEXA nr.2 la HCL nr.

Suprafetele de pajisti proprietate privata a Municipiului Radauti care pot fi inchiriate in scopul folosirii lor pentru pasunatul animalelor sunt urmatoarele:

**1.Terenuri intravilane**

**-Trupul de pajiste-Toloaca de Sus 2**

T3 P 38-3.00 ha;

**-Trupul de pajiste-Intrare Toloaca de sus 2**

T3 P 41-1.37 ha;